iSan
Marcin
Jacyszyn

STRONA TYTUŁOWA

STAROSTWO POWIATOWE
W SUCHEJ BESKIDZKIEJ
Wydział Architektury, Budownictwa
i Gospodarki Przestrzennej

PROJEKT ZAGOSPODAROWANIA TERENU

(TOM 1 Z 1)

IMIĘ I NAZWISKO LUB NAZWA INWESTORA ORAZ JEGO ADRES

Przedsiębiorstwo Wodno-Kanalizacyjne "Eko-Skawa" Sp. z o. o.
ul. 3 Maja 40a
34-220 Maków Podhalański

NAZWA ZAMIERZENIA BUDOWLANEGO

Rozbudowa sieci kanalizacji sanitarnej

ADRES, IDENTYFIKATORY DZIAŁEK, NA KTÓRYCH OBIEKT JEST USYTUOWANY

34-220 Maków Podhalański, działki nr ewid.: 1128, 1241, 1244, 1010, 1011/3, 1014/3, 1014/5
121506_4.0001.1128, 121506_4.0001.1241, 121506_4.0001.1244, 121506_4.0001.1010,
121506_4.0001.1011/3, 121506_4.0001.1014/3, 121506_4.0001.1014/5

PROJEKTANT – SPEC. INSTALACYJNA SANITARNA (CZĘŚĆ SANITARNA OPRACOWANIA)

mgr inż. Marcin Jacyszyn,
upr. MAP/0567/PBS/17
wrzesień 2026r.

mgr inż. Marcin Jacyszyn
uprawnienia bud. do projektowania i kierowania
nr MAP/0567/PBS/17, MAP/0269/WBS/19
w specjalności instalacyjnej w zakresie sieci, instalacji
i urządzeń: cieplnych, wentylacyjnych, gazowych,
wodociągowych i kanalizacyjnych - bez ograniczeń. (1)

KATEGORIA OBIEKTU BUDOWLANEGO

Kategoria XXVI – sieci

ul. M. Konopnickiej 15, 34-200 Sucha Beskidzka
+48 500 386 228
biuro@isan.pl

STAROSTWO POWIATOWE
W SUCHEJ BESKIDZKIEJ
Wydział Architektury, Budownictwa
i Gospodarki Przestrzennej

Spis treści

CZĘŚĆ OPISOWA PROJEKTU ZAGOSPODAROWANIA TERENU

1. Określenie przedmiotu zamierzenia budowlanego, a w przypadku zamierzenia budowlanego obejmującego więcej niż jeden obiekt budowlany – zakres całego zamierzenia....3
2. Określenie istniejącego stanu zagospodarowania terenu, w tym informację o obiektach budowlanych przeznaczonych do rozbiórki....3
3. Projektowane zagospodarowanie działki lub terenu....3
4. Zestawienie powierzchni....4
5. Informacje i dane:....5
6. Warunki ochrony pożarowej (PZT)....7
7. informację o obszarze oddziaływania obiektu....8
8. Sposób spełnienia wymagań określonych w art. 5 ust. 1 ustawy Prawo Budowlane....8
9. inne niezbędne dane wynikające ze specyfiki, charakteru i stopnia skomplikowania obiektu budowlanego lub robót budowlanych....10

OŚWIADCZENIA O SPORZĄDZENIU PROJEKTU ZGODNIE Z PRZEPISAMI

Oświadczenie projektanta Marcina Jacyszyna....11
Upr. budowlane z zaświadczeniem PIIB - Marcin Jacyszyn (projektowe)....12

CZĘŚĆ RYSUNKOWA PROJEKTU ZAGOSPODAROWANIA TERENU

Z1 Projekt zagospodarowania terenu

STAROSTWO POWIATOWE
W SUCHEJ BESKIDZKIEJ

CZĘŚĆ OPISOWA PROJEKTU ZAGOSPODAROWANIA TERENU

1. OKREŚLENIE PRZEDMIOTU ZAMIERZENIA BUDOWLANEGO, A W PRZYPADKU ZAMIERZENIA BUDOWLANEGO OBEJMUJĄCEGO WIĘCEJ NIŻ JEDEN OBIEKT BUDOWLANY - ZAKRES CAŁEGO ZAMIERZENIA.

1.1. Przedmiot inwestycji

Przedmiotem opracowania jest projekt zagospodarowania terenu rozbudowy odcinka sieci kanalizacji sanitarnej. Inwestycja zlokalizowana na działkach nr ewid. 1128, 1241, 1244, 1010, 1011/3, 1014/3, 1014/5 w miejscowości Maków Podhalański.

1.2. Zakres zamierzenia

Całość inwestycji dotyczy jednego obiektu budowlanego wskazanego w punkcie jak wyżej.

2. OKREŚLENIE ISTNIEJĄCEGO STANU ZAGOSPODAROWANIA TERENU, W TYM INFORMACJĘ O OBIEKTACH BUDOWLANYCH PRZEZNACZONYCH DO ROZBIÓRKI

Teren na którym ma być realizowana inwestycja jest terenem częściowo zabudowanym oraz częściowo uzbrojonym – sieć wodociągowa, elektroenergetyczna, kanalizacji sanitarnej.

Rozbiórki.
Inwestycja nie obejmuje rozbiórek obiektów budowlanych.

3. PROJEKTOWANE ZAGOSPODAROWANIE DZIAŁKI LUB TERENU.

Projektuje się rozbudowę odcinka sieci kanalizacji sanitarnej z rur:
- PVC-U 200x5,9 SN8 (S) lita - odcinki S1-S5 i S7-S10 o łącznej długości 189,60m,
- PE100 200x11.9 - odcinek S5-S7 o długości 76,25m,
- PVC-U 160x4,7 SN8 (S) lita - odcinek S10-S12 o długości 36,80m.

Szczegółowy przebieg trasy sieci kanalizacji sanitarnej przedstawia projekt zagospodarowania terenu. Sieć kanalizacji sanitarnej zlokalizowana została w terenie nie zagospodarowanym oraz częściowo uzbrojonym. Trasę wyznaczono w taki sposób aby zminimalizować wszelkie kolizje wymagające przebudowy.

3.1. Urządzenia budowlane związane z obiektami budowlanymi.

Nie dotyczy przedmiotowego zamierzenia budowlanego.

3.2. Sposób odprowadzania lub oczyszczania ścieków.

Nie dotyczy przedmiotowego zamierzenia budowlanego – bez zmian.

3.3. Układ komunikacyjny.

Charakter inwestycji nie ma wpływu na kwestie dojazdu do przedmiotowej jak i innych nieruchomości.

3.4. Sposób dostępu do drogi publicznej

Inwestycja posiada dostęp do drogi publicznej z istniejącej komunikacji.

3.5. Parametry techniczne sieci i urządzeń uzbrojenia terenu.

Projektowaną sieć kanalizacji sanitarnej należy wykonać z rur:

STAROSTWO POWIATOWE
Wydział Architektury, Budownictwa
i Gospodarki Przestrzennej

- PVC-U 200x5,9 SN8 (S) lita - odcinki S1-S5 i S7-S10 o łącznej długości 189,60m,
- PE100 200x11,9 - odcinek S5-S7 o długości 76,25m,
- PVC-U 160x4,7 SN8 (S) lita - odcinek S10-S12 o długości 36,80m.

Długość całkowita nowo projektowanego odcinka sieci kanalizacji sanitarnej S1-S10 i S10-S12 wynosi L=302,65m.

3.6. Ukształtowanie terenu i układ zieleni, w zakresie niezbędnym do uzupełnienia części rysunkowej projektu zagospodarowania działki lub terenu.

Inwestycja z uwagi na jej podziemny charakter w sposób marginalny będzie oddziaływać na teren i układ zieleni.

3.7. Kolizje w terenie

W miejscach kolizji wskazanych na mapie przed realizacją robót należy wykonać ręczne przekopy kontrolne celem weryfikacji usytuowania uzbrojenia podziemnego (poziomo i pionowo).
Kolizję należy usuwać zgodnie z wydanymi uzgodnieniami, a w przypadku ich braku postąpić jak niżej.

3.8. Rozwiązanie kolizji.

Przedmiotowa inwestycja w miejscach wykonywani robót metodą tradycyjną koliduje z:

- sieć energetyczna – przejście pod kablami, na czas prowadzenie robót podwiesić kable w wykopie, zabezpieczenie w postaci rur osłonowych dwudzielnych np.: A 110 PS Arot,
- wodociąg – przejście pod wodociągiem, brak konieczności zabezpieczania kolizji
- droga – roboty prowadzić metodą tradycyjną z późniejszym odtworzeniem nawierzchni, uwzględniając elementy konstrukcyjne jezdni oraz zabezpieczeniem obszaru robót – zgodnie z uzgodnieniem. Z uwagi iż droga stanowi dojazd do nieruchomości, poinformować użytkowników o czasie wystąpienia utrudnień w komunikacji (uzgodnienie z zarządcą drogi wraz z uzgodnioną organizacją ruchu na czas prowadzenia robót jeżeli wymagana).

Nie wyklucza się istnienia na danym terenie innych przewodów uzbrojenia podziemnego niewykazanego na mapie zasadniczej (zinwentaryzowanego) i niewykazania przez poszczególne jednostki branżowe. Skrzyżowania projektowanego rurociągu z rurociągami wody, gazu, kanalizacji sanitarnej i deszczowej, sieci ciepłowniczej, elektroenergetycznych, telekomunikacyjnych i innymi należy projektować i wykonywać w sposób zapewniający bezpieczeństwo użytkowania. Należy zachować wymagane odległości poziome i pionowe od innej infrastruktury podziemnej tj. odległość pomiędzy powierzchnią zewnętrzną ścianki projektowanego rurociągu i skrajnymi elementami uzbrojenia terenu powinna wynosić nie mniej niż 40 cm, a przy skrzyżowaniach – nie mniej niż 20 cm. Miejsca kolizji uzupełnić dodatkowo taśmą ostrzegawczą, prace prowadzić ręcznie.

4. ZESTAWIENIE POWIERZCHNI

Brak zmian które wpływałyby na wskaźniki powierzchniowo-kubaturowe określone w miejscowym planie zagospodarowania przestrzennego.

5. INFORMACJE I DANE:

STAROSTWO POWIATOWE
W SUCHEJ BESKIDZKIEJ

5.1. Rodzaj ograniczeń lub zakazów w zabudowie i zagospodarowaniu tego terenu wynikających z aktów prawa miejscowego lub decyzji o warunkach zabudowy i zagospodarowania terenu, jeżeli są wymagane

Przedmiotowy teren w zakresie projektowanej inwestycji nie określa zakazów w zabudowie i zagospodarowaniu terenu, które byłyby istotne z punku widzenia projektowanego zamierzenia budowlanego.
Przedmiotowa sieć kanalizacji sanitarnej zlokalizowana jest w jednostkach:
- 1 KDL – tereny dróg publicznych klasy lokalnej,
- 1 KDW - tereny dróg wewnętrznych,
- 40 MN.2 i 41 MN.2 - tereny zabudowy mieszkaniowej jednorodzinnej ekstensywnej.

Zgodnie z zapisami MPZP – Uchwała Nr XVII.187.2025 z dnia 2025-08-27 w sprawie uchwalenia miejscowego planu zagospodarowania przestrzennego dla obszaru obejmującego miejscowość Maków Podhalański w gminie Maków Podhalański - etap A, w wyżej wymienionych terenach można lokalizować sieci, urządzenia i obiekty infrastruktury technicznej.

§ 57. 1. Wyznacza się tereny dróg publicznych klasy lokalnej, oznaczone na rysunku planu symbolami: od **1 KDL** do **14 KDL**, dla których ustala się:
1) przeznaczenie podstawowe: droga publiczna klasy lokalnej;
2) przeznaczenie dopuszczalne:
a) ciągi piesze i rowerowe,
b) miejsca parkingowe z zastrzeżeniem § 22 ust. 4,
c) obiekty, urządzenia i sieci infrastruktury technicznej.

§ 55. 1. Wyznacza się tereny dróg wewnętrznych, oznaczone na rysunku planu symbolami: od **1 KDW** do **40 KDW**, dla których ustala się:
1) przeznaczenie podstawowe: droga wewnętrzna;
2) przeznaczenie dopuszczalne:
a) ciągi piesze i rowerowe,
b) miejsca parkingowe z zastrzeżeniem § 22 ust. 4,
c) obiekty, urządzenia i sieci infrastruktury technicznej.

§ 25. 1. Wyznacza się tereny zabudowy mieszkaniowej jednorodzinnej ekstensywnej, oznaczone na rysunku planu symbolami: od **1 MN.2** do **49 MN.2**, dla których ustala się:
1) przeznaczenie podstawowe: zabudowa mieszkaniowa jednorodzinna ekstensywna;
2) przeznaczenie dopuszczalne:
a) usługi z zastrzeżeniem pkt 3,
b) zabudowa rekreacji indywidualnej z zastrzeżeniem pkt 3,
c) garaże, zabudowa gospodarcza, gospodarczo-garażowa, z zastrzeżeniem pkt 3,
d) dojścia i dojazdy, parkingi, z zastrzeżeniem pkt 3,
e) obiekty, urządzenia i sieci infrastruktury technicznej, z zastrzeżeniem pkt 3,
f) zieleń urządzona,
g) dodatkowo obiekty obsługi transportu w ramach wydzielenia wewnętrznego oznaczonego na rysunku planu linią przerywaną i symbolem [20 MN.2'] z zastrzeżeniem pkt 3;

STAROSTWO POWIATOWE
W SUCHEJ I PRZYJĘTY

5.2. Dane informujące, czy działka lub teren, na którym jest projektowany obiekt budowlany, są wpisane do rejestru zabytków lub gminnej ewidencji zabytków lub czy zamierzenie budowlane lokalizowane jest na obszarze objętym ochroną konserwatorską.

Teren inwestycji nie jest

- wpisany do rejestru zabytków,
- gminnej ewidencji zabytków,
- nie znajduje się w obszarze objętym ochroną konserwatorską.

5.3. Dane określające wpływ eksploatacji górniczej na działkę lub teren zamierzenia budowlanego – jeśli zamierzenie budowlane znajduje się w granicach terenu górniczego.

Teren inwestycji nie podlega wpływowi eksploatacji górniczej i nie znajduje się w granicach terenu górniczego.

5.4. Dane o charakterze, cechach istniejących i przewidywanych zagrożeń dla środowiska oraz higieny i zdrowia użytkowników projektowanych obiektów budowlanych i ich otoczenia w zakresie zgodnym z przepisami odrębnymi.

Inwestycja nie będzie stanowić zagrożenia dla środowiska oraz higieny i zdrowia użytkowników projektowanych obiektów budowlanych i ich otoczenia w zakresie zgodnym z przepisami odrębnymi.

5.4.1. Rodzaj wytwarzanych odpadów.

Inwestycja nie prowadzi do cyklicznej produkcji odpadów. Odpady na etapie realizacji inwestycji zostaną zagospodarowane przez Inwestora, zgodnie z obowiązującym na terenie gminy gospodarowanie odpadami komunalnymi.

5.4.2. Emisja hałasu.

Inwestycja nie będzie generować hałasu.

5.4.3. Oddziaływanie na środowisko gruntowo-wodne.

W okresie budowy i eksploatacji nie wystąpi negatywne oddziaływanie inwestycji na glebę oraz wody podziemne i powierzchniowe. Wszystkie prace ziemne związane z inwestycją nie wychodzą poza granice działki inwestora. Użyte materiały są obojętne dla środowiska naturalnego, w tym wód gruntowych.

5.4.4. Wpływ na świat roślinny i zwierzęcy.

W bezpośrednim sąsiedztwie inwestycji nie dostrzeżono obecności gatunków chronionych. Nie stwierdzono również, by w miejscu analizowanej inwestycji i jej potencjalnego zasięgu oddziaływania, znajdowały się jakiekolwiek obiekty cenne z przyrodniczego punktu widzenia. W związku z powyższym zamierzone działania na terenie inwestycji nie będą wywierać negatywnego wpływu na powyższe elementy środowiska.

5.4.5. Oddziaływanie na ludzi.

Przedmiotowa inwestycja nie naruszy uzasadnionych praw osób trzecich i nie oddziałuje na ludzi.

5.4.6. Oddziaływanie na warunki klimatyczno-meteorologiczne i krajobraz

Projektowana inwestycja z uwagi na jej niewielki charakter nie ma wpływu na warunki klimatyczno-meteorologiczne. Inwestycja nie wpływa również na krajobraz z uwagi na jej podziemny charakter.

STAROSTWO POWIATOWE
W SUCHEJ BESKIDZKIEJ
Wydział Architektury, Budownictwa
i Gospodarki Nieruchomościami

6. WARUNKI OCHRONY POŻAROWEJ (PZT)

Szczegóły instalacji w projekcie technicznym i w części graficznej przedmiotowego opracowania.

Warunki ochrony pożarowej dostosowane do zakresu opracowania zgodnie z §4 ust. 2 *rozporządzenia Ministra Spraw Wewnętrznych i Administracji z dnia 5 sierpnia 2023 r. w sprawie uzgadniania projektu zagospodarowania działki lub terenu, projektu architektoniczno-budowlanego, projektu technicznego oraz projektu urządzenia przeciwpożarowego pod względem zgodności z wymaganiami ochrony przeciwpożarowej.*

6.1. Informacja o powierzchni zabudowy, kubaturze brutto, wysokości i liczbie kondygnacji.

Nie dotyczy przedmiotowego zamierzenia.

6.2. Informacja o klasyfikacji pożarowej z uwagi na przeznaczenie i sposób użytkowania.

Nie dotyczy przedmiotowego zamierzenia.

6.3. Informacja o klasie odporności pożarowej oraz odporności ogniowej i stopniu rozprzestrzeniania ognia przez ściany zewnętrzne i dachy.

Nie dotyczy przedmiotowego zamierzenia.

6.4. Informacje o występowaniu zagrożenia wybuchem, w tym informacje dotyczące pomieszczeń zagrożonych wybuchem oraz stref zagrożenia wybuchem w przestrzeni zewnętrznej,

Nie dotyczy przedmiotowego zamierzenia.

6.5. Informacja o usytuowaniu z uwagi na bezpieczeństwo pożarowe, w tym informacje o odległościach od sąsiadujących obiektów budowlanych, działek lub terenów oraz parametrach wpływających na odległości dopuszczalne.

Nie dotyczy przedmiotowego zamierzenia.

6.6. Informacje o przygotowaniu obiektu budowlanego i terenu do prowadzenia działań ratowniczych

6.6.1. Drogi pożarowe oraz dojścia dla ekip ratowniczych.

Nie dotyczy przedmiotowego zamierzenia.

6.6.2. Zaopatrzenie w wodę do zewnętrznego gaszenia pożaru, wymaganej ilości wody do celów przeciwpożarowych, urządzeniach i innych rozwiązaniach w zakresie przeciwpożarowego zaopatrzenia w wodę, usytuowaniu źródeł wody do celów przeciwpożarowych, hydrantów zewnętrznych lub innych punktów poboru wody oraz stanowisk czerpania wody wraz z dojazdami dla pojazdów pożarniczych.

Nie dotyczy przedmiotowego zamierzenia.

6.7. Informacje o rozwiązaniach zamiennych w stosunku do wymagań ochrony przeciwpożarowej.

W przedmiotowym obiekcie nie zastosowano rozwiązań zamiennych w stosunku do wymagań ochrony przeciwpożarowej w zakresie rozwiązań objętych projektem zagospodarowania działki lub terenu.

STAROSTWO POWIATOWE
W BIELSKU BIAŁEJ
Wydział Architektury, Budownictwa
i Gospodarki Przestrzennej

6.8. Informacje o przygotowaniu obiektu budowlanego i terenu do prowadzenia działań ratowniczych, w tym informacje o:

6.8.1. Informacje o drogach pożarowych oraz dojściach dla ekip ratowniczych.

Nie dotyczy przedmiotowego zamierzenia.

6.8.2. Informacje o zaopatrzeniu w wodę do zewnętrznego gaszenia pożaru, w tym o wymaganej ilości wody do celów przeciwpożarowych, urządzeniach i innych rozwiązaniach w zakresie przeciwpożarowego zaopatrzenia w wodę, usytuowaniu źródeł wody do celów przeciwpożarowych, hydrantów zewnętrznych lub innych punktów poboru wody oraz stanowisk czerpania wody wraz z dojazdami dla pojazdów pożarniczych.

Nie dotyczy przedmiotowego zamierzenia.

6.9. Informacje o rozwiązaniach zamiennych w stosunku do wymagań ochrony przeciwpożarowej, zastosowanych na podstawie zgody, o której mowa w art. 6c pkt 1 lub 2 ustawy z dnia 24 sierpnia 1991 r. o ochronie przeciwpożarowej, w zakresie rozwiązań objętych projektem zagospodarowania działki lub terenu.

Nie dotyczy przedmiotowego zamierzenia.

7. INFORMACJĘ O OBSZARZE ODDZIAŁYWANIA OBIEKTU.

7.1. Wskazanie przepisów prawa, w oparciu o które dokonano określenia obszaru oddziaływania obiektu.

- rozporządzenie Ministra Infrastruktury z dnia 12 kwietnia 2002 r. w sprawie warunków technicznych, jakim powinny odpowiadać budynki i ich usytuowanie,
- rozporządzenie Ministra Transportu i Gospodarki Morskiej z dnia 2 marca 1999 r. w sprawie warunków technicznych, jakim powinny odpowiadać drogi publiczne i ich usytuowanie.
- zapisy miejscowego planu zagospodarowania przestrzennego.

7.2. Zasięg obszaru oddziaływania obiektu.

Zasięg oddziaływania inwestycji objętej niniejszym projektem zamyka się w granicach inwestycji tj.: 34-220 Maków Podhalański, działki nr ewid.: 1128, 1241, 1244, 1010, 1011/3, 1014/3, 1014/5. Inwestycja nie wprowadza ograniczeń w zagospodarowaniu terenów przyległych do terenu inwestycji.

8. SPOSÓB SPEŁNIENIA WYMAGAŃ OKREŚLONYCH W ART. 5 UST. 1 USTAWY PRAWO BUDOWLANE

8.1. Spełnienie podstawowych wymagań dotyczących obiektów budowlanych:

8.1.1. Nośności i stateczności konstrukcji.

Nie dotyczy zamierzenia projektowego.

8.1.2. Bezpieczeństwa pożarowego.

Na etapie prac projektowych uwzględniono problematykę związaną z bezpieczeństwem pożarowym obiektu oraz zaprojektowano rozwiązania pozwalające zapewnić bezpieczeństwo pożarowe projektowanych rozwiązań.

8.1.3. Higieny, zdrowia i środowiska.

Materiały i wyroby zastosowane w projekcie są dopuszczone do zastosowania w budownictwie. W projekcie przewidziano zastosowanie takich materiałów oraz technologii, które zapewniają nie przekroczenie dopuszczalnych stężeń i natężeń czynników szkodliwych dla zdrowia wydzielanych przez grunt, materiały, stałe wyposażenie oraz powstających w trakcie użytkowania zgodnego z przeznaczeniem. Zaprojektowane rozwiązania instalacyjne umożliwiają utrzymania ich należytej higieny.

Starostwo Powiatowe w Suchej Beskidzkiej Wydział Architektury, Budownictwa

8.1.4. Bezpieczeństwa użytkowania i dostępności obiektów.

Elementy instalacji zostały zaprojektowane z elementów bezpiecznych dla użytkowania.

8.1.5. Ochrony przed hałasem.

Nie dotyczy przedmiotowego obiektu objętego wnioskiem.

8.1.6. Oszczędności energii i izolacyjności cieplnej.

Nie dotyczy przedmiotowego obiektu objętego wnioskiem.

8.1.7. Zrównoważonego wykorzystania zasobów naturalnych.

Projektowana sieć kanalizacji sanitarnej została zaprojektowane w sposób optymalny, minimalizujący jej przewymiarowanie. Z uwagi na powyższe zostaje zminimalizowana ilość niezbędnych materiałów do wykonania tych instalacji oraz energii co przekłada się na zrównoważone wykorzystanie zasobów naturalnych do ich produkcji i zużywanych na cele energetyczne.

8.2. Warunki użytkowe zgodne z przeznaczeniem obiektu

8.2.1. Zaopatrzenia w wodę i energię elektryczną oraz, odpowiednio do potrzeb, w energię cieplną i paliwa, przy założeniu efektywnego wykorzystania tych czynników

Nie dotyczy przedmiotowego obiektu objętego wnioskiem.

8.2.2. Usuwania ścieków, wody opadowej i odpadów.

Nie dotyczy przedmiotowego obiektu objętego wnioskiem.

8.3. Możliwość dostępu do usług telekomunikacyjnych, w szczególności w zakresie szerokopasmowego dostępu do Internetu.

Nie dotyczy przedmiotowego obiektu objętego wnioskiem.

8.4. Możliwość utrzymania właściwego stanu technicznego;

Obiekt zaprojektowano w taki sposób że istnieje możliwość utrzymania właściwego stanu technicznego obiektu, po przekazaniu ich do użytkowania, w tym przeprowadzanie odpowiednich przeglądów, ocen oraz bieżących remontów.

8.5. Niezbędne warunki do korzystania z obiektów użyteczności publicznej i mieszkaniowego budownictwa wielorodzinnego przez osoby niepełnosprawne, w tym osoby starsze.

Nie dotyczy przedmiotowego obiektu objętego wnioskiem.

8.6. Minimalny udział lokali mieszkalnych dostępnych dla osób niepełnosprawnych, w tym osób starszych w ogólnej liczbie lokali mieszkalnych w budynku wielorodzinnym.

Nie dotyczy przedmiotowego zakresu projektu.

STAROSTWO POWIATOWE
W SUCHEJ BESKIDZKIEJ
Wydział Architektury, Budownictwa
i Gospodarki Przestrzennej

8.7. Warunki bezpieczeństwa i higieny pracy.
Nie dotyczy przedmiotowego obiektu objętego wnioskiem.

8.8. Ochronę ludności, zgodnie z wymaganiami obrony cywilnej.
Nie dotyczy przedmiotowego zakresu projektu.

8.9. Ochronę obiektów wpisanych do rejestru zabytków oraz obiektów objętych ochroną konserwatorską.
Nie dotyczy przedmiotowego obiektu objętego wnioskiem.

8.10. Odpowiednie usytuowanie na działce budowlanej.
Obiekt został posadowiony na działce budowlanej w sposób zgodny z przepisami, z poszanowaniem praw właściciel działki sąsiedniej.

8.11. Poszanowanie, występujących w obszarze oddziaływania obiektu, uzasadnionych interesów osób trzecich, w tym zapewnienie dostępu do drogi publicznej.
Przedmiotowe rozwiązanie projektowe nie ograniczają dostępu do drogi publicznej na etapie użytkowania i wykonawstwa.

8.12. Warunki bezpieczeństwa i ochrony zdrowia osób przebywających na terenie budowy.
Na etapie realizacji nad powyższym będzie czuwać kierownik budowy, który w zależności od potrzeb przygotuje plan bezpieczeństwa i ochrony zdrowia.

---

9. INNE NIEZBĘDNE DANE WYNIKAJĄCE ZE SPECYFIKI, CHARAKTERU I STOPNIA SKOMPLIKOWANIA OBIEKTU BUDOWLANEGO LUB ROBÓT BUDOWLANYCH.

9.1. Konieczność uzyskiwania decyzji środowiskowej
Przedmiotowe zamierzenie budowlane nie wymaga uzyskania decyzji środowiskowej, gdyż jest rurociągiem rozdzielczym.

9.2. Konieczność wyłączenia gruntów z produkcji rolnej lub leśnej oraz możliwość w tych terenach realizowania infrastruktury wodociągowej
Nie dotyczy przedmiotowego zamierzenia.

Opracowanie chronione Ustawą o Prawie Autorskim i Prawach Pokrewnych

---------- KONIEC OPRACOWANIA ----------

STAROSTWO POWIATOWE
W SUCHEJ BESKIDZKIEJ
Wydział Architektury, Budownictwa
i Gospodarki Przestrzennej

OŚWIADCZENIA O SPORZĄDZENIU PROJEKTU ZGODNIE Z PRZEPISAMI

Oświadczenie projektanta Marcina Jacyszyna

Stosownie do ustawy z dnia 7 lipca 1994 Prawo Budowlane, oświadczam, że przedmiotowy projekt zagospodarowania terenu dla inwestycji:
Rozbudowa sieci kanalizacji sanitarnej

Lokalizacja:
34-220 Maków Podhalański, działki nr ewid.: 1128, 1241, 1244, 1010, 1011/3, 1014/3, 1014/5

został sporządzony zgodnie z obowiązującymi przepisami oraz zasadami wiedzy technicznej.

mgr inż. Marcin Jacyszyn
uprawnienia budowlane do projektowania i kierowania
nr MAP/0567/PBS/17, MAP/0289/WBS/19
w specjalności instalacyjnej w zakresie sieci, instalacji i urządzeń cieplnych, wentylacyjnych, gazowych, wodociągowych i kanalizacyjnych - bez ograniczeń. (1)

wrzesień 2026r. projektant

nr projektu: VXG24ozt0

Szczegółowy zakres uprawni

do projektowania
w specjalności instalacyjnej w zakresie sieci, instalacji i urządzeń cieplnych, wentylacyjnych, gazowych, wodociągowych i kanalizacyjnych bez ograniczeń

I. Na mocy art. 12 ust. 1 pkt 1 i 5, art. 13 ust. 4 ustawy - Prawo budowlane (tekst jednolity: Dz. U. z 2017 r., poz. 1332 z późn. zm.), w zakresie objętym wyżej wymienioną specjalnością, niniejsze uprawnienia stanowią podstawę do:

1) *projektowania, sprawdzania projektów architektoniczno-budowlanych i sprawowania nadzoru autorskiego,*
2) *sprawowania kontroli technicznej utrzymania obiektów budowlanych.*

II. Na mocy § 14 ust. 3 rozporządzenia Ministra Infrastruktury i Rozwoju z dnia 11 września 2014 r. w sprawie samodzielnych funkcji technicznych w budownictwie *(Dz. U. z 2014 r. poz. 1278)*, niniejsze uprawnienia uprawniają do:

projektowania obiektu budowlanego takiego jak: sieci i instalacje cieplne, wentylacyjne, gazowe, wodociągowe i kanalizacyjne.

Zgodnie z § 10 w/w rozporządzenia uprawnienia budowlane do projektowania w odpowiedniej specjalności uprawniają do sporządzania projektu zagospodarowania działki lub terenu, w zakresie danej specjalności.

Skład Orzekający
Okręgowej Komisji Kwalifikacyjnej
Małopolskiej OIIB

mgr inż. Tadeusz Sułkowski .....
inż. Stanisław Chrobak .....
mgr inż. Maria Duma .....

Otrzymują:
1. Pan Marcin Jacyszyn
   Skawica 707
   34-221 Skawica
2. Główny Inspektor Nadzoru Budowlanego
3. a/a

MAŁOPOLSKA OKRĘGOWA I Z B A INŻYNIERÓW BUDOWNICTWA

Kraków, dnia 29 grudnia 2017 r.

MAP OIIB/KK/0054-0719/17

DECYZJA

Na podstawie art. 24 ust. 1 pkt 2 ustawy z dnia 15 grudnia 2000 r. o samorządach zawodowych architektów oraz inżynierów budownictwa *(tekst jednolity: Dz. U. z 2016 r., poz. 1725)* i art. 12 ust. 2 i ust. 3, ust. 4c pkt 1, art. 14 ust. 1 pkt 4 lit. b ustawy z dnia 7 lipca 1994 r. Prawo budowlane *(tekst jednolity: Dz. U. z 2017 r., poz. 1332 z późn. zm.)*, §10 i § 14 ust. 3 rozporządzenia Ministra Infrastruktury i Rozwoju z dnia 11 września 2014 r. w sprawie samodzielnych funkcji technicznych w budownictwie *(Dz. U. z 2014 r. poz. 1278)*, po ustaleniu, że zostały spełnione warunki w zakresie przygotowania zawodowego oraz po złożeniu egzaminu na uprawnienia budowlane z wynikiem pozytywnym

Pan **Marcin Jan Jacyszyn**
magister inżynier
kierunek: Inżynieria Środowiska
ur. dnia 06.03.1983 r. w Suchej Beskidzkiej
otrzymuje

UPRAWNIENIA BUDOWLANE

numer ewidencyjny MAP/0567/PBS/17

do projektowania
w specjalności instalacyjnej w zakresie sieci, instalacji i urządzeń cieplnych, wentylacyjnych, gazowych, wodociągowych i kanalizacyjnych bez ograniczeń.

UZASADNIENIE

W związku z uwzględnieniem w całości żądania strony, na podstawie art. 107 § 4 K.p.a. odstępuje się od uzasadnienia decyzji. Zakres nadanych uprawnień budowlanych wskazano na odwrocie decyzji.

Pouczenie

Od niniejszej decyzji służy odwołanie do Krajowej Komisji Kwalifikacyjnej Polskiej Izby Inżynierów Budownictwa w Warszawie, za pośrednictwem Okręgowej Komisji Kwalifikacyjnej Małopolskiej Okręgowej Izby Inżynierów Budownictwa w Krakowie w terminie 14 dni od daty jej doręczenia.
Zgodnie z treścią art. 127a ustawy Kodeks postępowania administracyjnego (Dz. U. z 2017 r. poz. 1257 t.j.):
§ 1. W trakcie biegu terminu do wniesienia odwołania strona może zrzec się prawa do wniesienia odwołania wobec organu administracji publicznej, który wydał decyzję.
§ 2. Z dniem doręczenia organowi administracji publicznej oświadczenia o zrzeczeniu się prawa do wniesienia odwołania przez ostatnią ze stron postępowania, decyzja staje się ostateczna i prawomocna
W przypadku złożenia przez stronę oświadczenia o zrzeczeniu się prawa do odwołania od decyzji (określonego w § 2) stronie nie przysługuje prawo do odwołania się ani skargi do sądu administracyjnego.

Skład Orzekający
Okręgowej Komisji Kwalifikacyjnej
Małopolskiej OIIB

mgr inż. Tadeusz Sułkowski .....
inż. Stanisław Chrobak .....
mgr inż. Maria Duma .....

Upr. budowlane z zaświadczeniem PIIB - Marcin Jacyszyn (projektowe)
Nie wymaga poświadczenia zgodności z oryginałem z uwagi na zapisy art. 34 pkt 3da ustawy Prawo Budowlane
STAROSTWO POWIATOWE W SUCHEJ BESKIDZKIEJ WYDZIAŁ ARCHITEKTURY I BUDOWNICTWA Wpłynęło Przestrzeni

POLSKA IZBA INŻYNIERÓW BUDOWNICTWA

Zaświadczenie

o numerze weryfikacyjnym:

MAP-11J-BZP-A84 *

Pan Marcin Jan Jacyszyn o numerze ewidencyjnym MAP/IS/0127/18
adres zamieszkania [redacted]
jest członkiem Małopolskiej Okręgowej Izby Inżynierów Budownictwa i posiada wymagane ubezpieczenie od odpowiedzialności cywilnej.
Niniejsze zaświadczenie jest ważne od 2026-01-01 do 2026-12-31.

Zaświadczenie zostało wygenerowane elektronicznie i opatrzone bezpiecznym podpisem elektronicznym weryfikowanym przy pomocy ważnego kwalifikowanego certyfikatu w dniu 2025-11-27 10:01:41 roku przez:

Mirosław Boryczko, Przewodniczący Rady Małopolskiej Okręgowej Izby Inżynierów Budownictwa.

Zgodnie z art. 781 K.c.
§ 1. Do zachowania elektronicznej formy czynności prawnej wystarcza złożenie oświadczenia woli w postaci elektronicznej i opatrzenie go kwalifikowanym podpisem elektronicznym.
§ 2. Oświadczenie woli złożone w formie elektronicznej jest równoważne z oświadczeniem woli złożonym w formie pisemnej.

* Weryfikację poprawności danych w niniejszym zaświadczeniu można sprawdzić za pomocą numeru weryfikacyjnego zaświadczenia na stronie Polskiej Izby Inżynierów Budownictwa www.piib.org.pl lub kontaktując się z biurem właściwej Okręgowej Izby Inżynierów Budownictwa.

POLSKA IZBA INŻYNIERÓW BUDOWNICTWA

Zaświadczenie

o numerze weryfikacyjnym:

MAP-4SC-8ZW-PZE *

Pan Marcin Jan Jacyszyn o numerze ewidencyjnym MAP/IS/0127/18
adres zamieszkania [redacted]
jest członkiem Małopolskiej Okręgowej Izby Inżynierów Budownictwa i posiada wymagane ubezpieczenie od odpowiedzialności cywilnej.
Niniejsze zaświadczenie jest ważne od 2025-01-01 do 2025-12-31.

Zaświadczenie zostało wygenerowane elektronicznie i opatrzone bezpiecznym podpisem elektronicznym weryfikowanym przy pomocy ważnego kwalifikowanego certyfikatu w dniu 2024-12-10 14:47:09 roku przez:

Mirosław Boryczko, Przewodniczący Rady Małopolskiej Okręgowej Izby Inżynierów Budownictwa.

Zgodnie z art. 781 K.c.
§ 1. Do zachowania elektronicznej formy czynności prawnej wystarcza złożenie oświadczenia woli w postaci elektronicznej i opatrzenie go kwalifikowanym podpisem elektronicznym.
§ 2. Oświadczenie woli złożone w formie elektronicznej jest równoważne z oświadczeniem woli złożonym w formie pisemnej.

STAROSTWO POWIATOWE W SUCHEJ BESKIDZKIEJ Wydział Architektury, Budownictwa i Gospodarki Przestrzennej

* Weryfikację poprawności danych w niniejszym zaświadczeniu można sprawdzić za pomocą numeru weryfikacyjnego zaświadczenia na stronie Polskiej Izby Inżynierów Budownictwa www.piib.org.pl lub kontaktując się z biurem właściwej Okręgowej Izby Inżynierów Budownictwa.

MAPA DO CELÓW PROJEKTOWYCH
Jednostka ewidencyjna – [121506_4] Maków Podhalański
Obręb – [0001] Maków Podhalański
Skala 1:500 k.m. 7.118.08.13.2.2, 7.118.08.14.1.1
Dz. ewid. 1128

WG.6640.1437.2026
UKŁAD WSP. 2000/7
UKŁAD WYSOKOŚCI – PL-EVRF2007-NH
ZAKRES AKTUALIZACJI ----------

UWAGA:
- kolor zielony – granice działek ewidencyjnych na podstawie mapy ewidencyjnej
- Niniejsza mapa może służyć do projektowania obiektów liniowych i punktowych
- Nie wyklucza się istnienia w terenie innych nie wykazanych na niniejszej mapie urządzeń podziemnych, które nie zostały zgłoszone do inwentaryzacji.
- Mapa wykonana bez badania służebności gruntowych

LEGENDA:
4.MN.2 ---------- – rozgraniczenie terenów o różnym przeznaczeniu z MPZP
– nieprzekraczalna linia zabudowy
– mokradła

STAN NA DZIEŃ: 01.07.2026r.

WYKONAŁ:

GEODETA UPRAWNIONY
Upr. Zawodowe Dziedz. Geodezji i Kartografii
Nr 23051
mgr inż. Grzegorz Hobot

HOBOT GEODEZJA SPÓŁKA Z O.O.
32-436 Tokarnia 876
NIP 6812092260 REGON 521711829
KRS 0000964987

Poświadczam, że niniejszy dokument został opracowany w wyniku prac geodezyjnych i kartograficznych, których rezultaty zawiera operat techniczny pozytywnie zweryfikowany. Jednocześnie informuję, że jestem świadomy odpowiedzialności karnej za złożenie fałszywego oświadczenia.	
Identyfikator zgłoszenia prac geodezyjnych:	WG.6640.1437.2026
Organ służby geodezyjnej, który otrzymał zgłoszenie:	Starosta Suski
Wykonawca prac geodezyjnych:	HOBOT GEODEZJA SPÓŁKA Z O.O. mgr inż. Grzegorz Hobot
Nr oraz data sporządzenia dokumentu zawierającego wynik pozytywnej weryfikacji:	Protokół weryfikacji: WG.6640.1437.2026_1 z dnia 15.07.2026r.
Imię i nazwisko oraz nr uprawnień zawodowych kierownika prac:	mgr inż. Grzegorz Hobot nr uprawnień 23051

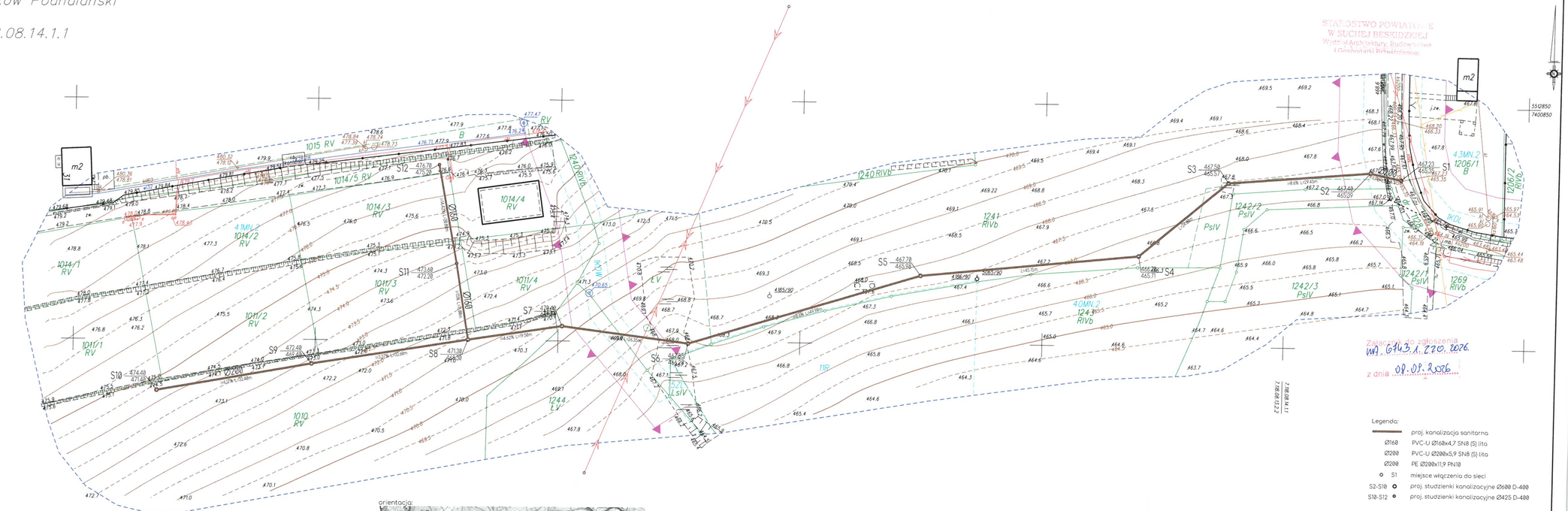

orientacja:



Zawiadomienie o zgłoszeniu
WG.6643.1.2026.2026.
z dnia 09.09.2026

Legenda:
- proj. kanalizacja sanitarna
- Ø160 PVC-U Ø160x4,7 SN8 (S) lita
- Ø200 PVC-U Ø200x5,9 SN8 (S) lita
- Ø200 PE Ø200x11,9 PN10
- S1 miejsce włączenia do sieci
- S2-S10 proj. studzienki kanalizacyjne Ø600 D-400
- S10-S12 proj. studzienki kanalizacyjne Ø425 D-400

OPRACOWAŁ	Rozbudowa sieci kanalizacji sanitarnej				
	mgr. inż. Marcin Jacyszyn upr. MAP/8547/PBS/17 spec. instalacje sanitarne	IX 2026r.			
RYSUNEK	Z1	VXG24rpt4	skala ---	arkusz 880 297	ramka 774 285
TEMAT	Projekt zagospodarowania terenu				

ISAN MARCIN JACYSZYN

STAROSTWO POWIATOWE
W SUCHEJ BESKIDZKIEJ
Wydział Architektury, Budownictwa
i Gospodarki Przestrzennej

iSan
Marcin
Jacyszyn

STRONA TYTUŁOWA

PROJEKT ARCHITEKTONICZNO-BUDOWLANY

(TOM 1 Z 1)

IMIĘ I NAZWISKO LUB NAZWA INWESTORA ORAZ JEGO ADRES
Przedsiębiorstwo Wodno-Kanalizacyjne "Eko-Skawa" Sp. z o. o.
ul. 3 Maja 40a
34-220 Maków Podhalański

NAZWA ZAMIERZENIA BUDOWLANEGO
Rozbudowa sieci kanalizacji sanitarnej

ADRES, IDENTYFIKATORY DZIAŁEK, NA KTÓRYCH OBIEKT JEST USYTUOWANY
34-220 Maków Podhalański, działki nr ewid.: 1128, 1241, 1244, 1010, 1011/3, 1014/3, 1014/5
121506_4.0001.1128, 121506_4.0001.1241, 121506_4.0001.1244, 121506_4.0001.1010,
121506_4.0001.1011/3, 121506_4.0001.1014/3, 121506_4.0001.1014/5

PROJEKTANT – SPEC. INSTALACYJNA SANITARNA (CZĘSC SANITARNA OPRACOWANIA)
mgr inż. Marcin Jacyszyn,
upr. MAP/0567/PBS/17
wrzesień 2026r.

mgr inż. Marcin Jacyszyn
uprawnienia bud. do projektowania i kierowania
nr MAP/0567/PBS/17, MAP/0289/WBS/19
w specjalności instalacyjnej w zakresie sieci, instalacji
i urządzeń: cieplnych, wentylacyjnych, gazowych,
wodociągowych i kanalizacyjnych - bez ograniczeń. (1)

PROJEKTANT SPRAWDZAJĄCY – SPEC. INSTALACYJNA SANITARNA (CZĘSC SANITARNA OPRACOWANIA)
mgr inż. Robert Kasprzak,
upr. MAP/0272/PWBS/17
wrzesień 2026r.

mgr inż. Robert Kasprzak
UPRAWNIENIA BUDOWLANE
do projektowania i kierowania robotami budowlanym
w specjalności instalacyjnej w zakresie sieci,
instalacji i urządzeń cieplnych, wentylacyjnych, gazowych,
wodociągowych i kanalizacyjnych bez ograniczeń.
NR MAP/0272/PWBS/17

KATEGORIA OBIEKTU BUDOWLANEGO
Kategoria XXVI – sieci

ul. M. Konopnickiej 15, 34-200 Sucha Beskidzka
+48 500 386 228
biuro@isan.pl

Spis treści

STAROSTWO POWIATOWE
W BIELSKU PODLASKIEJ
Wydział Architektury, Budownictwa
i Gospodarki Przestrzennej

CZEŚĆ OPISOWA DO PROJEKTU ARCHITEKTONICZNO-BUDOWLANEGO
1. Rodzaj i kategoria obiektu budowlanego....3
2. Zamierzony sposób użytkowania oraz program użytkowy obiektu budowlanego....3
3. Układ przestrzenny oraz formę architektoniczną obiektu budowlanego....3
4. Charakterystyczne parametry obiektu budowlanego....3
5. Opinia geotechniczna oraz informacja o sposobie posadowienia obiektu budowlanego....3
6. Liczba lokali mieszkalnych i użytkowych....4
7. Liczba lokali mieszkalnych dostępnych dla osób niepełnosprawnych....4
8. Opis zapewnienia niezbędnych warunków do korzystania z obiektu przez osoby niepełnosprawne, w tym osoby starsze....4
9. Parametry techniczne obiektu budowlanego charakteryzujące wpływ obiektu budowlanego na środowisko i jego wykorzystywanie oraz na zdrowie ludzi i obiekty sąsiednie pod względem:....4
10. Analiza technicznych, środowiskowych i ekonomicznych możliwości realizacji wysoce wydajnych systemów alternatywnych zaopatrzenia w energię i ciepło....4
11. Analizę technicznych i ekonomicznych możliwości wykorzystania urządzeń, które automatycznie regulują temperaturę oddzielnie w poszczególnych pomieszczeniach lub w wyznaczonej strefie ogrzewanej....5
12. Informacja o zasadniczych elementach wyposażenia budowlano-instalacyjnego, zapewniających użytkowanie obiektu budowlanego zgodnie z przeznaczeniem....5
13. Warunki ochrony przeciwpożarowej (AB)....5
14. OPIS Techniczny....6
15. Sposób spełnienia wymagań określonych w art. 5 ust. 1 ustawy Prawo Budowlane....9
OŚWIADCZENIA O SPORZĄDZENIU PROJEKTU ZGODNIE Z PRZEPISAMI
Oświadczenie projektanta Marcina Jacyszyna....11
Oświadczenie projektanta sprawdzającego Roberta Kasprzaka....11
Upr. budowlane z zaświadczeniem PIIB - Marcin Jacyszyn (projektowe)....12
Upr. budowlane z zaświadczeniem PIIB - Robert Kasprzak (sanitarne)....14
CZĘŚĆ RYSUNKOWA PROJEKTU ZAGOSPODAROWANIA TERENU
A1 Profil S1-S10
A2 Profil S1-S12
A3 Detale

CZEŚĆ OPISOWA DO PROJEKTU ARCHITEKTONICZNO-BUDOWLANEGO

1. RODZAJ I KATEGORIA OBIEKTU BUDOWLANEGO

Przedmiotem opracowania jest projekt architektoniczno-budowlany rozbudowy odcinka sieci kanalizacji sanitarnej. Inwestycja zlokalizowana na działkach nr ewid. 1128, 1241, 1244, 1010, 1011/3, 1014/3, 1014/5 w miejscowości Maków Podhalański.
Obiekt objęty opracowaniem posiada kategorię: Kategoria XXVI – sieci

2. ZAMIERZONY SPOSÓB UŻYTKOWANIA ORAZ PROGRAM UŻYTKOWY OBIEKTU BUDOWLANEGO

Projektuje się rozbudowę odcinek siec kanalizacji sanitarnej z rur:
- PVC-U 200x5,9 SN8 (S) lita - odcinki S1-S5 i S7-S10 o łącznej długości 189,60m,
- PE100 200x11.9 - odcinek S5-S7 o długości 76,25m,
- PVC-U 160x4,7 SN8 (S) lita - odcinek S10-S12 o długości 36,80m.

Dla tego typu infrastruktury nie określa się szczegółowego programu użytkowego niż wynikający z jego podstawowej i jedynej funkcji.

3. UKŁAD PRZESTRZENNY ORAZ FORMĘ ARCHITEKTONICZNĄ OBIEKTU BUDOWLANEGO

Przedmiotowy obiekt budowlany – sieć kanalizacji sanitarnej, jest obiektem liniowym, podziemnym i nie wpływa zasadniczo na formę architektoniczną obiektu. W zakresie tych elementów nie są narzucone uwarunkowania określone miejscowym planem.

4. CHARAKTERYSTYCZNE PARAMETRY OBIEKTU BUDOWLANEGO.

1) kubatura: nie dotyczy
2) zestawienie powierzchni:
   a) użytkowa: nie dotyczy
   b) całkowita: nie dotyczy
3) wysokość: nie dotyczy
4) długość: długości całkowita 302,65m.
5) szerokość: nie dotyczy
6) średnica i materiał: rura PVC-U 200x5,9, PE100 200x11,9, PVC-U 160x4,7,
7) liczba kondygnacji: nie dotyczy

5. OPINIA GEOTECHNICZNA ORAZ INFORMACJA O SPOSOBIE POSADOWIENIA OBIEKTU BUDOWLANEGO

Przedmiotowy obiekt budowlany – sieć kanalizacji sanitarnej – jest obiektem o nieskomplikowanej budowie oraz nie jest elementem konstrukcyjny. Głębokość posadowienia kanalizacji w wykopach otwartych nie przekracza 3,0m, w wykopach z rozparciami do maksymalnie 2m. Praktycznie znikome obciążenie kanalizacji na gruntu nie będzie powodować jego osiadań. Odcinki realizowane metodami tradycyjnymi nie wpływają na stateczność gruntu. Zgodnie z rozporządzeniem w sprawie ustalania geotechnicznych warunków posadawiania obiektów budowlanych projektowaną

inwestycje zaliczono do pierwszej kategorii geotechnicznej zlokalizowaną w prostych warunkach gruntowych.

STAROSTWO POWIATOWE W SUCHEJ BESKIDZKIEJ Wydział Architektury, Budownictwa i Gospodarki Przestrzennej

6. LICZBA LOKALI MIESZKALNYCH I UŻYTKOWYCH

Nie dotyczy zamierzenia projektowego.

7. LICZBA LOKALI MIESZKALNYCH DOSTĘPNYCH DLA OSÓB NIEPEŁNOSPRAWNYCH

Nie dotyczy zamierzenia projektowego.

8. OPIS ZAPEWNIENIA NIEZBĘDNYCH WARUNKÓW DO KORZYSTANIA Z OBIEKTU PRZEZ OSOBY NIEPEŁNOSPRAWNE, W TYM OSOBY STARSZE.

Inwestycja nie wprowadza barier architektonicznych wpływających na warunki do korzystania z obiektów przez osoby niepełnosprawne, w tym osoby starsze.

9. PARAMETRY TECHNICZNE OBIEKTU BUDOWLANEGO CHARAKTERYZUJĄCE WPŁYW OBIEKTU BUDOWLANEGO NA ŚRODOWISKO I JEGO WYKORZYSTYWANIE ORAZ NA ZDROWIE LUDZI I OBIEKTY SĄSIEDNIE POD WZGLĘDEM:

9.1. Zapotrzebowania i jakości wody oraz ilości, jakości i sposobu odprowadzania ścieków oraz wód opadowych

Nie dotyczy zamierzenia projektowego.

9.2. Emisja zanieczyszczeń gazowych, w tym zapachów, pyłowych i płynnych, z podaniem ich rodzaju, ilości i zasięgu rozprzestrzeniania się

Nie dotyczy zamierzenia projektowego.

9.3. Rodzaju i ilości wytwarzanych odpadów.

Inwestycja nie będzie prowadzić do powstawania odpadów.

9.4. Właściwości akustycznych oraz emisji drgań, a także promieniowania, w szczególności jonizującego, pola elektromagnetycznego i innych zakłóceń, z podaniem odpowiednich parametrów tych czynników i zasięgu ich rozprzestrzeniania się

Nie dotyczy zamierzenia projektowego.

9.5. Wpływu obiektu budowlanego na istniejący drzewostan, powierzchnię ziemi, w tym glebę, wody powierzchniowe i podziemne

Na etapie realizacji dojdzie do wykonania wykopów, które po realizacji zostaną zakopane, a teren przywrócony do stanu pierwotnego. Nie dojdzie do wycinki istniejących drzew.

10. ANALIZA TECHNICZNYCH, ŚRODOWISKOWYCH I EKONOMICZNYCH MOŻLIWOŚCI REALIZACJI WYSOCE WYDAJNYCH SYSTEMÓW ALTERNATYWNYCH ZAOPATRZENIA W ENERGIĘ I CIEPŁO

Nie dotyczy zamierzenia projektowego – obiekt nie jest budynkiem.

11. ANALIZĘ TECHNICZNYCH I EKONOMICZNYCH MOŻLIWOŚCI WYKORZYSTANIA URZĄDZEŃ, KTÓRE AUTOMATYCZNIE REGULUJĄ TEMPERATURĘ ODDZIELNIE W POSZCZEGÓLNYCH POMIESZCZENIACH LUB W WYZNACZONEJ STREFIE OGRZEWANEJ

Nie dotyczy zamierzenia projektowego – obiekt nie jest budynkiem.

12. INFORMACJA O ZASADNICZYCH ELEMENTACH WYPOSAŻENIA BUDOWLANO-INSTALACYJNEGO, ZAPEWNIAJĄCYCH UŻYTKOWANIE OBIEKTU BUDOWLANEGO ZGODNIE Z PRZEZNACZENIEM.

Projektuje się budowę odcinka sieci kanalizacji sanitarnej z rur PVC-U 200x5,9 SN8 (S) lita, PE100 200x11,9 i PVC-U 160x4,7 SN8 (S) lita. Długość całkowita nowo projektowanego odcinka sieci kanalizacji sanitarnej S1-S10 i S10-S12 wynosi L=302,65m.

Włączenie projektowanego odcinka kanalizacji sanitarnej należy wykonać do istniejącej sieci kanalizacji sanitarnej zlokalizowanej na działce nr ewid. 1241 (istniejące wyprowadzenie odcinka kanalizacyjnego) lub w przypadku niezachowania odpowiednich spadków należy włączyć się do istniejącej studzienki kanalizacyjnej o rzędnych 467,23/465,35 zlokalizowanej na działce drogowej nr ewid. 1128 w miejscowości Maków Podhalański - zgodnie z uzgodnieniem GK.7230.22.2026 z dn. 03.08.2026r.

13. WARUNKI OCHRONY PRZECIWPOŻAROWEJ (AB)

Warunki ochrony pożarowej dostosowane do zakresu opracowania w zgodnie z §4 ust. 2 *rozporządzenia Ministra Spraw Wewnętrznych i Administracji z dnia 5 sierpnia 2023 r. w sprawie uzgadniania projektu zagospodarowania działki lub terenu, projektu architektoniczno-budowlanego, projektu technicznego oraz projektu urządzenia przeciwpożarowego pod względem zgodności z wymaganiami ochrony przeciwpożarowej*

13.1. Informacja o powierzchni wewnętrznej, wysokości i liczbie kondygnacji.

Nie dotyczy przedmiotowego zamierzenia

13.2. Charakterystyka zagrożenia pożarowego, w tym informacja o parametrach pożarowych materiałów niebezpiecznych pożarowo oraz zagrożeniach wynikających z procesów technologicznych, a także w zależności od potrzeb – charakterystykę pożarów przyjętych do celów projektowych.

Nie dotyczy przedmiotowego zamierzenia

13.3. Informacja o klasyfikacji pożarowej z uwagi na przeznaczenie i sposób użytkowania.

Nie dotyczy przedmiotowego zamierzenia

13.4. Informacja o kategorii zagrożenia ludzi oraz przewidywanej liczbie osób na każdej kondygnacji, a także w pomieszczeniach, których drzwi ewakuacyjne powinny otwierać się na zewnątrz pomieszczeń.

Nie dotyczy przedmiotowego zamierzenia

13.5. Informacja o podziale na strefy pożarowe.

Nie dotyczy przedmiotowego zamierzenia

13.6. Maksymalna gęstość obciążenia ogniowego poszczególnych stref pożarowych PM wraz z warunkami przyjętymi do jej określenia.

Nie dotyczy przedmiotowego zamierzenia

13.7. Informacja o klasie odporności pożarowej, odporności ogniowej i stopniu rozprzestrzeniania ognia przez elementy budowlane.

Nie dotyczy przedmiotowego zamierzenia

STAROSTWO POWIATOWE
W SUCHEJ BESKIDZKIEJ
Wydział Architektury, Budownictwa
i Gospodarki Przestrzennej

13.8. Informacja o zagrożeniu wybuchem, w tym informacje o pomieszczeniach zagrożonych wybuchem i strefach zagrożenia wybuchem.

Nie dotyczy przedmiotowego zamierzenia

13.9. Informacja o warunkach i strategii ewakuacji ludzi lub ich uratowania w inny sposób, uwzględniające liczbę i stan sprawności osób przebywających w obiekcie.

Nie dotyczy przedmiotowego zamierzenia

13.10. Informacja o doborze urządzeń przeciwpożarowych oraz innych instalacji i urządzeń służących bezpieczeństwu pożarowemu wraz z określeniem zakresu i celu ich stosowania.

Nie dotyczy przedmiotowego zamierzenia

13.11. Informacja o przygotowaniu obiektu budowlanego do prowadzenia działań ratowniczych, w tym informacje o punktach poboru wody do celów przeciwpożarowych, nasadach służących do zasilania urządzeń gaśniczych i innych rozwiązaniach przewidzianych do tych działań oraz dźwigach dla ekip ratowniczych i prowadzących do nich dojściach.

Nie dotyczy przedmiotowego zamierzenia

13.12. Informacja o usytuowaniu z uwagi na bezpieczeństwo pożarowe, w tym informacje o parametrach wpływających na odległości dopuszczalne.

Nie dotyczy przedmiotowego zamierzenia

13.13. Informacja o rozwiązaniach zamiennych w stosunku do wymagań ochrony przeciwpożarowej zastosowanych na podstawie zgody, o której mowa w art. 6c pkt 1 lub 2 ustawy z dnia 24 sierpnia 1991 r. o ochronie przeciwpożarowej, w zakresie rozwiązań objętych projektem architektoniczno-budowlanym;

Nie dotyczy przedmiotowego zamierzenia

14. OPIS TECHNICZNY

14.1. Dane techniczne inwestycji – sieć kanalizacji sanitarnej

14.1.1. Stan istniejący

Teren na którym ma być realizowana inwestycja jest terenem częściowo zabudowanym oraz częściowo uzbrojonym – sieć wodociągowa, elektroenergetyczna, kanalizacji sanitarnej. Brak innych elementów zagospodarowania działki istotnych z punktu realizowanego zamierzenia budowlanego. Inwestycja obejmuje budowę sieci kanalizacji sanitarnej. Brak obiektów budowlanych przeznaczonych do rozbiórki.

14.1.2. Stan projektowany

Projektowaną sieć kanalizacji sanitarnej należy wykonać z rur:

- PVC-U 200x5,9 SN8 (S) lita - odcinki S1-S5 i S7-S10 o łącznej długości 189,60m,
- PE100 200x11,9 - odcinek S5-S7 o długości 76,25m,
- PVC-U 160x4,7 SN8 (S) lita - odcinek S10-S12 o długości 36,80m.

Długość całkowita nowo projektowanego odcinka sieci kanalizacji sanitarnej S1-S10 i S10-S12 wynosi L=302,65m.

Szczegółowy przebieg trasy sieci kanalizacji sanitarnej przedstawia projekt zagospodarowania terenu. Sieć kanalizacji sanitarnej zlokalizowana została w terenie nie zagospodarowanym oraz częściowo uzbrojonym. Trasę wyznaczono w taki sposób aby zminimalizować wszelkie kolizje wymagające przebudowy.

W SUCHEJ BESKIDZKIEJ
Wydział Architektury, Budownictwa
i Gospodarki Przestrzennej

14.2. Trasa, długość kanalizacji sanitarnej.

Szczegółowy przebieg trasy odcinka sieci kanalizacji sanitarnej przedstawia projekt zagospodarowania terenu w skali 1:500.

Włączenie projektowanego odcinka kanalizacji sanitarnej należy wykonać do istniejącej sieci kanalizacji sanitarnej zlokalizowanej na działce nr ewid. 1241 (istniejące wyprowadzenie odcinka kanalizacyjnego) lub w przypadku niezachowania odpowiednich spadków należy włączyć się do istniejącej studzienki kanalizacyjnej o rzędnych 467,23/465,35 zlokalizowanej na działce drogowej nr ewid. 1128 w miejscowości Maków Podhalański - zgodnie z uzgodnieniem GK.7230.22.2026 z dn. 03.08.2026r..

14.3. Kolizje

W miejscach kolizji wskazanych na mapie do celów projektowych przed realizacją robót należy wykonać ręczne przekopy kontrolne celem weryfikacji usytuowania uzbrojenia podziemnego (poziomo i pionowo). Należy wystąpić do właścicieli tego uzbrojenia o nadzór techniczny.

Skrzyżowania kanalizacji sanitarnej z rurociągami wody, gazu, kanalizacji deszczowej, sieci ciepłowniczej, elektroenergetycznych, telekomunikacyjnych i innymi należy projektować i wykonywać w sposób zapewniający bezpieczeństwo użytkowania projektowanej sieci kanalizacji sanitarnej posiłkując się warunkami technicznymi wydanymi przez właścicieli tej infrastruktury. Należy zachować wymagane odległości poziome i pionowe od innej infrastruktury podziemnej tj. odległość pomiędzy powierzchnią zewnętrzną ścianki kanalizacji i skrajnymi elementami uzbrojenia terenu powinna wynosić nie mniej niż 40 cm, a przy skrzyżowaniach – nie mniej niż 20 cm. Nie wyklucza się istnienia na danym terenie innych przewodów uzbrojenia podziemnego nie wykazanego na mapie zasadniczej (zinwentaryzowanego) i nie wykazania przez poszczególne jednostki branżowe.

14.3.1. Rozwiązania kolizji

Przedmiotowa inwestycja w miejscach wykonywani robót metodą tradycyjną koliduje z:

- sieć energetyczna – przejście pod kablami, na czas prowadzenie robót podwiesić kable w wykopie, zabezpieczenie w postaci rur osłonowych dwudzielnych np.: A 110 PS Arot,
- wodociąg – przejście pod wodociągiem, brak konieczności zabezpieczania kolizji
- droga – roboty prowadzić metodą tradycyjną z późniejszym odtworzeniem nawierzchni, uwzględniając elementy konstrukcyjne jezdni oraz zabezpieczeniem obszaru robót – zgodnie z uzgodnieniem. Z uwagi iż droga stanowi dojazd do nieruchomości, poinformować użytkowników o czasie wystąpienia utrudnień w komunikacji (uzgodnienie z zarządcą drogi wraz z uzgodnioną organizacją ruchu na czas prowadzenia robót jeżeli wymagana).

14.4. Roboty ziemne

Przed rozpoczęciem robót zlecić nadzór wszystkim zainteresowanym instytucjom branżowym. Zlecić także obsługę geodezyjną. Trasę budowy sieci należy wytyczyć w terenie przez uprawnionego geodetę na podstawie zatwierdzonej dokumentacji. Wykop dla ułożenia sieci wykonać o szerokości minimalnej wynoszącej DN + 25cm lecz nie mniej niż 40cm.

Przy studzienkach szerokość dna wykopu powinna być o 50% większa od szerokości dna wykopu na odcinkach prostych. W przypadku skalistych lub

kamienistych gruntów dno wykopu należy zabezpieczyć warstwą wyrównawczą o grubości 0,1 - 0,2 m, wykonana z piasku lub ziemi nie zawierającej żadnych grud.

Roboty ziemne wykonać sposobem ręcznym (w rejonie istniejącego uzbrojenia) i mechanicznym zgodnie z warunkami podanymi w rozporządzeniu w sprawie bezpieczeństwa i higieny pracy podczas wykonywania robót budowlanych ze szczególnym uwzględnieniem zabezpieczenia i oznakowania wykopów. Wszystkie prace związane z montowaniem i układaniem kanalizacji w wykopie powinny być prowadzone w taki sposób aby nie powodowały zanieczyszczeń wnętrza rur, uszkodzenia powłok izolacyjnych oraz występowania nadmiernych naprężeń w odcinkach przewodów rurowych. Rurociągi należy układać na podbudowie z piasku gruboziarnistego zapewniając minimalną warstwę 15 cm od spodu rury, 30 cm od wierzchu rury. Pozostała warstwę położną nad rurociągiem wykonać z materiału z wykopu nie zawierającego w pierwszych warstwach grud i kamieni.

Po zmontowaniu odcinków kanalizacji i przeprowadzeniu prób szczelności ale przed zasypaniem należy wykonać inwentaryzacje geodezyjną. Inwentaryzacja geodezyjna winna obejmować miedzy innymi: rzędną dna studzienki, rzędne dna każdego kanału wychodzącego ze studzienki,średnicę kanałów.

Po zasypaniu wykopów teren zniwelować i doprowadzi do stanu sprzed robót. Teren po zasypaniu wykopów przywrócić do stanu pierwotnego. Stopień zagęszczenia (z wyjątkiem podsypki i obsypki) powinien wynosić min. 95% zmodyfikowanej próby Proctora. Wykopy otwarte bez obudowy można wykonywać w gruntach, w których nie występują swobodne wody gruntowe oraz teren nie jest dodatkowo obciążony nasypem w sąsiedztwie wykopu w odległości równej głębokości wykopu. Dopuszczalna głębokość ściany pionowej bez obudowy dla gruntów zwartych wynosi nie więcej niż 1m. Wykopy bez umocnień o głębokości większej od 1m (nie większej niż 2m) można wykonywać gdy pozwalają na to warunku gruntowe (grunty bardzo spoiste).

14.5. Materiały

Projektowaną rozbudowę sieci kanalizacyjnej należy wykonać z rur kanalizacyjnych:

- PVC-U 200x5,9 SN8 (S) lita - odcinki S1-S5 i S7-S10 o łącznej długości 189,60m,
- PE100 200x11,9 - odcinek S5-S7 o długości 76,25m,
- PVC-U 160x4,7 SN8 (S) lita - odcinek S10-S12 o długości 36,80m.

14.6. Studzienki kanalizacyjne

14.6.1. Studzienki tworzywowe

Projektuje się studzienkę niewłazową inspekcyjną wykonaną z elementów z tworzyw sztucznych średnicy wewnętrznej Ø600mm na odcinku S1-S10 oraz Ø425mm na odcinku S10-S12.

Zastosowane studzienki winny spełniać wymagania wynikające z normy PN-EN 13598-2. Projektuje się studzienki kanalizacyjne systemowe wykonane z prefabrykatów tworzywowych:

Włazy kanałowe

Powinny być stosowane włazy żeliwne wypełnione betonem klasy D-400 ryglowane odpowiadające wymaganiom PN/EN 124:2000 zabudowne na teleskopowym adapterze żeliwnym, dostosowanym do wysokości terenu.

Trzon studni

Trzon studni stanowi rura karbowana z PP z uszczelkami gumowymi na kniecie oraz adapterze żeliwnym.

Podstawa studni /część denna/

Podstawa studni (kineta) z PP lub PE – podstawa studzienki z wyprofilowanym profilem hydraulicznym i przejściami szczelnymi dla rur.

STAROSTWO POWIATOWE
W SUCHEJ BESKIDZKIEJ
Wydział Architektury, Budownictwa
i Gospodarki Przestrzennej

15. SPOSÓB SPEŁNIENIA WYMAGAŃ OKREŚLONYCH W ART. 5 UST. 1 USTAWY PRAWO BUDOWLANE

15.1. Spełnienie podstawowych wymagań dotyczących obiektów budowlanych:

15.1.1. Nośności i stateczności konstrukcji.

Nie dotyczy przedmiotowego obiektu.

15.1.2. Bezpieczeństwa pożarowego.

Na etapie prac projektowych uwzględniono problematykę związaną z bezpieczeństwem pożarowym obiektu oraz zaprojektowano rozwiązania pozwalające zapewnić bezpieczeństwo pożarowe projektowanych rozwiązań. Szczegóły techniczne ujęte w projekcie technicznym.

15.1.3. Higieny, zdrowia i środowiska.

Materiały i wyroby zastosowane w projekcie są dopuszczone do zastosowania w budownictwie. W projekcie przewidziano zastosowanie takich materiałów oraz technologii, które zapewniają nie przekroczenie dopuszczalnych stężeń i natężeń czynników szkodliwych dla zdrowia wydzielanych przez grunt, materiały, stałe wyposażenie oraz powstających w trakcie użytkowania zgodnego z przeznaczeniem. Zaprojektowane rozwiązania instalacyjne umożliwiają utrzymania ich należytej higieny.

15.1.4. Bezpieczeństwa użytkowania i dostępności obiektów.

Elementy instalacji zostały zaprojektowane z elementów bezpiecznych dla użytkowania.

15.1.5. Ochrony przed hałasem.

Nie dotyczy przedmiotowego obiektu.

15.1.6. Oszczędności energii i izolacyjności cieplnej.

Nie dotyczy przedmiotowego obiektu.

15.1.7. Zrównoważonego wykorzystania zasobów naturalnych.

Projektowana sieć została zaprojektowane w sposób optymalny, minimalizujący jej przewymiarowanie. Z uwagi na powyższe zostaje zminimalizowana ilość niezbędnych materiałów do wykonania tych instalacji oraz energii co przekłada się na zrównoważone wykorzystanie zasobów naturalnych do ich produkcji i zużywanych na cele energetyczne.

15.2. Warunki użytkowe zgodne z przeznaczeniem obiektu

15.2.1. Zaopatrzenia w wodę i energię elektryczną oraz, odpowiednio do potrzeb, w energię cieplną i paliwa, przy założeniu efektywnego wykorzystania tych czynników

Nie dotyczy przedmiotowego obiektu.

15.2.2. Usuwania ścieków, wody opadowej i odpadów.

Nie dotyczy przedmiotowego obiektu.

15.3. Możliwość dostępu do usług telekomunikacyjnych, w szczególności w zakresie szerokopasmowego dostępu do Internetu.

Nie dotyczy obiektu objętego wnioskiem.

15.4. Możliwość utrzymania właściwego stanu technicznego.

Obiekt zaprojektowano w taki sposób że istnieje możliwość utrzymania właściwego stanu technicznego obiektu, po przekazaniu ich do użytkowania, w tym przeprowadzanie odpowiednich przeglądów, ocen oraz bieżących remontów.

15.5. Niezbędne warunki do korzystania z obiektów użyteczności publicznej i mieszkaniowego budownictwa wielorodzinnego przez osoby niepełnosprawne, w tym osoby starsze.

Nie dotyczy obiektu objętego wnioskiem.

15.6. Minimalny udział lokali mieszkalnych dostępnych dla osób niepełnosprawnych, w tym osób starszych w ogólnej liczbie lokali mieszkalnych w budynku wielorodzinnym.

Nie dotyczy przedmiotowego zakresu projektu.

15.7. Warunki bezpieczeństwa i higieny pracy.

Nie dotyczy obiektu objętego wnioskiem.

15.8. Ochronę ludności, zgodnie z wymaganiami obrony cywilnej.

Nie dotyczy przedmiotowego zakresu projektu.

15.9. Ochronę obiektów wpisanych do rejestru zabytków oraz obiektów objętych ochroną konserwatorską.

Nie dotyczy obiektu objętego wnioskiem.

15.10. Odpowiednie usytuowanie na działce budowlanej.

Obiekt został posadowiony na działce budowlanej w sposób zgodny z przepisami, z poszanowaniem praw właściciel działki sąsiedniej.

15.11. Poszanowanie, występujących w obszarze oddziaływania obiektu, uzasadnionych interesów osób trzecich, w tym zapewnienie dostępu do drogi publicznej.

Przedmiotowe rozwiązanie projektowe nie ograniczają dostępu do drogi publicznej na etapie użytkowania i wykonawstwa.

15.12. Warunki bezpieczeństwa i ochrony zdrowia osób przebywających na terenie budowy.

Na etapie realizacji nad powyższym będzie czuwać kierownik budowy, który w zależności od potrzeb przygotuje plan bezpieczeństwa i ochrony zdrowia.

Opracowanie chronione Ustawą o Prawie Autorskim i Prawach Pokrewnych

---------- K O N I E C O P R A C O W A N I A ----------

STAROSTWO POWIATOWE
W SUCHEJ BESKIDZKIEJ
Wydział Architektury, Budownict
i Gospodarki Przestrzennej

OŚWIADCZENIA O SPORZĄDZENIU PROJEKTU ZGODNIE Z PRZEPISAMI

Oświadczenie projektanta Marcina Jacyszyna

Stosownie do ustawy z dnia 7 lipca 1994 Prawo Budowlane, oświadczam, że przedmiotowy projekt architektoniczno-budowlany:
Rozbudowa sieci kanalizacji sanitarnej

Lokalizacja:
34-220 Maków Podhalański, działki nr ewid.: 1128, 1241, 1244, 1010, 1011/3, 1014/3, 1014/5

został sporządzony zgodnie z obowiązującymi przepisami oraz zasadami wiedzy technicznej.

mgr inż. Marcin Jacyszyn
uprawnienia bud. do projektowania i kierowania
nr MAP/0567/PBS/17, MAP/0289/WBS/19
w specjalności instalacyjnej w zakresie sieci, instalacji
i urządzeń cieplnych, wentylacyjnych, gazowych,
wodociągowych i kanalizacyjnych - bez ograniczeń. (1)

wrzesień 2026r.....
projektant

Oświadczenie projektanta sprawdzającego Roberta Kasprzaka

Stosownie do ustawy z dnia 7 lipca 1994 Prawo Budowlane, oświadczam, że przedmiotowy projekt architektoniczno-budowlany dla inwestycji:
Rozbudowa sieci kanalizacji sanitarnej

Lokalizacja:
34-220 Maków Podhalański, działki nr ewid.: 1128, 1241, 1244, 1010, 1011/3, 1014/3, 1014/5

został sporządzony zgodnie z obowiązującymi przepisami oraz zasadami wiedzy technicznej.

mgr inż. Robert Kasprzak
UPRAWNIENIA BUDOWLANE
do projektowania i kierowania robotami budowlanym
w specjalności instalacyjnej w zakresie sieci,
instalacji i urządzeń cieplnych, wentylacyjnych, gazowych,
wodociągowych i kanalizacyjnych bez ograniczeń.
NR. MAP/0272/PWBS/17

wrzesień 2026r.....
projektant sprawdzający

nr projektu: VXG24oob0

Szczegółowy zakres uprawn

do projektowania
w specjalności instalacyjnej w zakresie sieci, instalacji i urządzeń cieplnych, wentylacyjnych, gazowych, wodociągowych i kanalizacyjnych bez ograniczeń

I. Na mocy art. 12 ust. 1 pkt 1 i 5, art. 13 ust. 4 ustawy - Prawo budowlane (tekst jednolity: Dz. U. z 2017 r., poz. 1332 z późn. zm.), w zakresie objętym wyżej wymienioną specjalnością, niniejsze uprawnienia stanowią podstawę do:

1) *projektowania, sprawdzania projektów architektoniczno-budowlanych i sprawowania nadzoru autorskiego,*
2) *sprawowania kontroli technicznej utrzymania obiektów budowlanych.*

II. Na mocy § 14 ust. 3 rozporządzenia Ministra Infrastruktury i Rozwoju z dnia 11 września 2014 r. w sprawie samodzielnych funkcji technicznych w budownictwie *(Dz. U. z 2014 r. poz. 1278)*, niniejsze uprawnienia uprawniają do:

projektowania obiektu budowlanego takiego jak: sieci i instalacje cieplne, wentylacyjne, gazowe, wodociągowe i kanalizacyjne.

Zgodnie z § 10 w/w rozporządzenia uprawnienia budowlane do projektowania w odpowiedniej specjalności uprawniają do sporządzania projektu zagospodarowania działki lub terenu, w zakresie danej specjalności.

Skład Orzekający
Okręgowej Komisji Kwalifikacyjnej
Małopolskiej OIIB

mgr inż. Tadeusz Sułkowski .....
inż. Stanisław Chrobak .....
mgr inż. Maria Duma .....

Otrzymują:
1. Pan Marcin Jacyszyn
   Skawica 707
   34-221 Skawica
2. Główny Inspektor Nadzoru Budowlanego
3. a/a

MAŁOPOLSKA OKRĘGOWA I Z B A INŻYNIERÓW BUDOWNICTWA

Kraków, dnia 29 grudnia 2017 r.

MAP OIIB/KK/0054-0719/17

DECYZJA

Na podstawie art. 24 ust. 1 pkt 2 ustawy z dnia 15 grudnia 2000 r. o samorządach zawodowych architektów oraz inżynierów budownictwa *(tekst jednolity: Dz. U. z 2016 r., poz. 1725)* i art. 12 ust. 2 i ust. 3, ust. 4c pkt 1, art. 14 ust. 1 pkt 4 lit. b ustawy z dnia 7 lipca 1994 r. Prawo budowlane *(tekst jednolity: Dz. U. z 2017 r., poz. 1332 z późn. zm.)*, §10 i § 14 ust. 3 rozporządzenia Ministra Infrastruktury i Rozwoju z dnia 11 września 2014 r. w sprawie samodzielnych funkcji technicznych w budownictwie *(Dz. U. z 2014 r. poz. 1278)*, po ustaleniu, że zostały spełnione warunki w zakresie przygotowania zawodowego oraz po złożeniu egzaminu na uprawnienia budowlane z wynikiem pozytywnym

Pan **Marcin Jan Jacyszyn**
magister inżynier
kierunek: Inżynieria Środowiska
ur. dnia 06.03.1983 r. w Suchej Beskidzkiej
otrzymuje

UPRAWNIENIA BUDOWLANE

numer ewidencyjny MAP/0567/PBS/17

do projektowania
w specjalności instalacyjnej w zakresie sieci, instalacji i urządzeń cieplnych, wentylacyjnych, gazowych, wodociągowych i kanalizacyjnych bez ograniczeń.

UZASADNIENIE

W związku z uwzględnieniem w całości żądania strony, na podstawie art. 107 § 4 K.p.a. odstępuje się od uzasadnienia decyzji. Zakres nadanych uprawnień budowlanych wskazano na odwrocie decyzji.

Pouczenie

Od niniejszej decyzji służy odwołanie do Krajowej Komisji Kwalifikacyjnej Polskiej Izby Inżynierów Budownictwa w Warszawie, za pośrednictwem Okręgowej Komisji Kwalifikacyjnej Małopolskiej Okręgowej Izby Inżynierów Budownictwa w Krakowie w terminie 14 dni od daty jej doręczenia.
Zgodnie z treścią art. 127a ustawy Kodeks postępowania administracyjnego (Dz. U. z 2017 r. poz. 1257 t.j.):
§ 1. W trakcie biegu terminu do wniesienia odwołania strona może zrzec się prawa do wniesienia odwołania wobec organu administracji publicznej, który wydał decyzję.
§ 2. Z dniem doręczenia organowi administracji publicznej oświadczenia o zrzeczeniu się prawa do wniesienia odwołania przez ostatnią ze stron postępowania, decyzja staje się ostateczna i prawomocna
W przypadku złożenia przez stronę oświadczenia o zrzeczeniu się prawa do odwołania od decyzji (określonego w § 2) stronie nie przysługuje prawo do odwołania się ani skargi do sądu administracyjnego.

Skład Orzekający
Okręgowej Komisji Kwalifikacyjnej
Małopolskiej OIIB

mgr inż. Tadeusz Sułkowski .....
inż. Stanisław Chrobak .....
mgr inż. Maria Duma .....

STAŁY TŁUMACZ PRZYSIĘGŁY W SĄDZIE OKRĘGOWYM W NOWYM SĄCZU
Wydział Cywilny, Karny, Rodzinny i Gospodarczy

Upr budowlane z zaświadczeniem PIIB - Marcin Jacyszyn (projektowe)
Nie wymaga poświadczenia zgodności z oryginałem z uwagi na zapisy art. 34 pkt 3da ustawy Prawo Budowlane

POLSKA IZBA INŻYNIERÓW BUDOWNICTWA

Zaświadczenie

o numerze weryfikacyjnym:

MAP-11J-BZP-A84 *

Pan Marcin Jan Jacyszyn o numerze ewidencyjnym MAP/IS/0127/18
adres zamieszkania [redacted]
jest członkiem Małopolskiej Okręgowej Izby Inżynierów Budownictwa i posiada wymagane ubezpieczenie od odpowiedzialności cywilnej.
Niniejsze zaświadczenie jest ważne od 2026-01-01 do 2026-12-31.

Zaświadczenie zostało wygenerowane elektronicznie i opatrzone bezpiecznym podpisem elektronicznym weryfikowanym przy pomocy ważnego kwalifikowanego certyfikatu w dniu 2025-11-27 10:01:41 roku przez:

Mirosław Boryczko, Przewodniczący Rady Małopolskiej Okręgowej Izby Inżynierów Budownictwa.

Zgodnie z art. 781 K.c.
§ 1. Do zachowania elektronicznej formy czynności prawnej wystarcza złożenie oświadczenia woli w postaci elektronicznej i opatrzenie go kwalifikowanym podpisem elektronicznym.
§ 2. Oświadczenie woli złożone w formie elektronicznej jest równoważne z oświadczeniem woli złożonym w formie pisemnej.

* Weryfikację poprawności danych w niniejszym zaświadczeniu można sprawdzić za pomocą numeru weryfikacyjnego zaświadczenia na stronie Polskiej Izby Inżynierów Budownictwa www.piib.org.pl lub kontaktując się z biurem właściwej Okręgowej Izby Inżynierów Budownictwa.

POLSKA IZBA INŻYNIERÓW BUDOWNICTWA

Zaświadczenie

o numerze weryfikacyjnym:

MAP-4SC-8ZW-PZE *

Pan Marcin Jan Jacyszyn o numerze ewidencyjnym MAP/IS/0127/18
adres zamieszkania [redacted]
jest członkiem Małopolskiej Okręgowej Izby Inżynierów Budownictwa i posiada wymagane ubezpieczenie od odpowiedzialności cywilnej.
Niniejsze zaświadczenie jest ważne od 2025-01-01 do 2025-12-31.

Zaświadczenie zostało wygenerowane elektronicznie i opatrzone bezpiecznym podpisem elektronicznym weryfikowanym przy pomocy ważnego kwalifikowanego certyfikatu w dniu 2024-12-10 14:47:09 roku przez:

Mirosław Boryczko, Przewodniczący Rady Małopolskiej Okręgowej Izby Inżynierów Budownictwa.

Zgodnie z art. 781 K.c.
§ 1. Do zachowania elektronicznej formy czynności prawnej wystarcza złożenie oświadczenia woli w postaci elektronicznej i opatrzenie go kwalifikowanym podpisem elektronicznym.
§ 2. Oświadczenie woli złożone w formie elektronicznej jest równoważne z oświadczeniem woli złożonym w formie pisemnej.

STAROSTWO POWIATOWE W SUCHEJ BESKIDZKIEJ
Wydział Architektury, Budownictwa Gospodarki Przestrzennej

* Weryfikację poprawności danych w niniejszym zaświadczeniu można sprawdzić za pomocą numeru weryfikacyjnego zaświadczenia na stronie Polskiej Izby Inżynierów Budownictwa www.piib.org.pl lub kontaktując się z biurem właściwej Okręgowej Izby Inżynierów Budownictwa.

nr projektu: VXG24oob0

Szczegółowy zakres uprawnień

do projektowania i kierowania robotami budowlanymi w specjalności instalacyjnej w zakresie sieci, instalacji i urządzeń cieplnych, wentylacyjnych, gazowych, wodociągowych i kanalizacyjnych bez ograniczeń

I. Na mocy art. 12 ust. 1 pkt 1 - 5, art. 13 ust. 3 i 4 ustawy - Prawo budowlane (tekst jednolity: Dz. U. z 2016 r., poz. 290 z późn. zm.), w zakresie objętym wyżej wymienioną specjalnością, niniejsze uprawnienia stanowią podstawę do:

1) *projektowania, sprawdzania projektów architektoniczno-budowlanych i sprawowania nadzoru autorskiego,*
2) *kierowania budową lub innymi robotami budowlanymi,*
3) *kierowania wytwarzaniem konstrukcyjnych elementów budowlanych oraz nadzoru i kontroli technicznej wytwarzania tych elementów,*
4) *wykonywania nadzoru inwestorskiego,*
5) *sprawowania kontroli technicznej utrzymania obiektów budowlanych.*

II. Na mocy § 14 ust. 3 rozporządzenia Ministra Infrastruktury i Rozwoju z dnia 11 września 2014 r. w sprawie samodzielnych funkcji technicznych w budownictwie *(Dz. U. z 2014 r. poz. 1278)*, niniejsze uprawnienia uprawniają do:

projektowania obiektu budowlanego i kierowania robotami budowlanymi związanymi z obiektem budowlanym, takim jak: sieci i instalacje cieplne, wentylacyjne, gazowe, wodociągowe i kanalizacyjne.

Zgodnie z § 10 w/w rozporządzenia uprawnienia budowlane do projektowania w odpowiedniej specjalności uprawniają do sporządzania projektu zagospodarowania działki lub terenu, w zakresie danej specjalności.

Skład Orzekający
Okręgowej Komisji Kwalifikacyjnej:

1. Przewodniczący Okręgowej Komisji Kwalifikacyjnej dr inż. Zygmunt Rawicki
2. Członek Składu Orzekającego inż. Stanisław Chrobak
3. Członek Składu Orzekającego mgr inż. Maria Duma

Otrzymują:
1. Pan Robert Kasprzak
   ul. Wilsona 30
   34-480 Jabłonka
2. Główny Inspektor Nadzoru Budowlanego
3. a/a

MAŁOPOLSKA OKRĘGOWA I Z B A INŻYNIERÓW BUDOWNICTWA

Kraków, dnia 26 czerwca 2017 r.

MAP OIIB/KK/0054-0689/16

DECYZJA

Na podstawie art. 24 ust. 1 pkt 2 ustawy z dnia 15 grudnia 2000 r. o samorządach zawodowych architektów oraz inżynierów budownictwa *(tekst jednolity: Dz. U. z 2016 r., poz. 1725)*, art. 12 ust. 2 i ust. 3, ust. 4c pkt 3, art. 14 ust. 1 pkt 4 lit. b ustawy z dnia 7 lipca 1994 r. Prawo budowlane *(tekst jednolity: Dz.U. z 2016 r., poz. 290 z późn. zm.)*, § 10 i § 14 ust. 3 rozporządzenia Ministra Infrastruktury i Rozwoju z dnia 11 września 2014 r. w sprawie samodzielnych funkcji technicznych w budownictwie *(Dz. U. z 2014 r. poz. 1278)*, po ustaleniu, że zostały spełnione warunki w zakresie przygotowania zawodowego oraz po złożeniu egzaminu na uprawnienia budowlane z wynikiem pozytywnym

Pan **Robert Kasprzak**
magister inżynier
kierunek: Inżynieria Środowiska
ur. dnia 05.04.1986 r. w Nowym Targu
otrzymuje

UPRAWNIENIA BUDOWLANE

numer ewidencyjny MAP/0272/PWBS/17

do projektowania i kierowania robotami budowlanymi w specjalności instalacyjnej w zakresie sieci, instalacji i urządzeń cieplnych, wentylacyjnych, gazowych, wodociągowych i kanalizacyjnych bez ograniczeń.

UZASADNIENIE

W związku z uwzględnieniem w całości żądania strony, na podstawie art. 107 § 4 K.p.a. odstępuje się od uzasadnienia decyzji. Zakres nadanych uprawnień budowlanych wskazano na odwrocie decyzji.

Pouczenie

Od niniejszej decyzji służy odwołanie do Krajowej Komisji Kwalifikacyjnej Polskiej Izby Inżynierów Budownictwa w Warszawie, za pośrednictwem Okręgowej Komisji Kwalifikacyjnej Małopolskiej Okręgowej Izby Inżynierów Budownictwa w Krakowie w terminie 14 dni od daty jej doręczenia.

Skład Orzekający
Okręgowej Komisji Kwalifikacyjnej:

1. Przewodniczący Okręgowej Komisji Kwalifikacyjnej dr inż. Zygmunt Rawicki
2. Członek Składu Orzekającego inż. Stanisław Chrobak
3. Członek Składu Orzekającego mgr inż. Maria Duma

STAROSTWO POWIATOWE W SUCHEJ BESKIDZKIEJ
Wydział Architektury, Budownictwa i Gospodarki Przestrzennej

Upr. budowlane z zaświadczeniem PIIB - Robert Kasprzak (sanitarne)
Nie wymaga poświadczenia zgodności z oryginałem z uwagi na zapisy art. 34 pkt 3do ustawy Prawo Budowlane

POLSKA IZBA INŻYNIERÓW BUDOWNICTWA

Zaświadczenie

o numerze weryfikacyjnym:

MAP-B1W-WMT-8T3 *

Pan Robert Kasprzak o numerze ewidencyjnym MAP/IS/0264/17

adres zamieszkania [redacted]

jest członkiem Małopolskiej Okręgowej Izby Inżynierów Budownictwa i posiada wymagane ubezpieczenie od odpowiedzialności cywilnej.

Niniejsze zaświadczenie jest ważne od 2025-01-01 do 2025-12-31.

Zaświadczenie zostało wygenerowane elektronicznie i opatrzone bezpiecznym podpisem elektronicznym weryfikowanym przy pomocy ważnego kwalifikowanego certyfikatu w dniu 2024-12-17 roku przez:

Mirosław Boryczko, Przewodniczący Rady Małopolskiej Okręgowej Izby Inżynierów Budownictwa.

Zgodnie z art. 78^1 K.c.

§ 1. Do zachowania elektronicznej formy czynności prawnej wystarcza złożenie oświadczenia woli w postaci elektronicznej i opatrzenie go kwalifikowanym podpisem elektronicznym.

§ 2. Oświadczenie woli złożone w formie elektronicznej jest równoważne z oświadczeniem woli złożonym w formie pisemnej.

* Weryfikację poprawności danych w niniejszym zaświadczeniu można sprawdzić za pomocą numeru weryfikacyjnego zaświadczenia na stronie Polskiej Izby Inżynierów Budownictwa www.piib.org.pl lub kontaktując się z biurem właściwej Okręgowej Izby Inżynierów Budownictwa.

POLSKA IZBA INŻYNIERÓW BUDOWNICTWA

Zaświadczenie

o numerze weryfikacyjnym:

MAP-HTR-AGY-9AS *

Pan Robert Kasprzak o numerze ewidencyjnym MAP/IS/0264/17

adres zamieszkania [redacted]

jest członkiem Małopolskiej Okręgowej Izby Inżynierów Budownictwa i posiada wymagane ubezpieczenie od odpowiedzialności cywilnej.

Niniejsze zaświadczenie jest ważne od 2026-01-01 do 2026-12-31.

Zaświadczenie zostało wygenerowane elektronicznie i opatrzone bezpiecznym podpisem elektronicznym weryfikowanym przy pomocy ważnego kwalifikowanego certyfikatu w dniu 2025-12-30 roku przez:

Mirosław Boryczko, Przewodniczący Rady Małopolskiej Okręgowej Izby Inżynierów Budownictwa.

STAROSTWO POWIATOWE W SUCHEJ BESKIDZKIEJ Wydział Architektury, Budownictwa i Gospodarki Przestrzennej

* Weryfikację poprawności danych w niniejszym zaświadczeniu można sprawdzić za pomocą numeru weryfikacyjnego zaświadczenia na stronie Polskiej Izby Inżynierów Budownictwa www.piib.org.pl lub kontaktując się z biurem właściwej Okręgowej Izby Inżynierów Budownictwa.

nr projektu: VXG24oob0

STAROSTWO POWIATOWE
W SUCHEJ BESKIDZKIEJ
Wydział Architektury, Budownictwa
i Gospodarki Przestrzennej

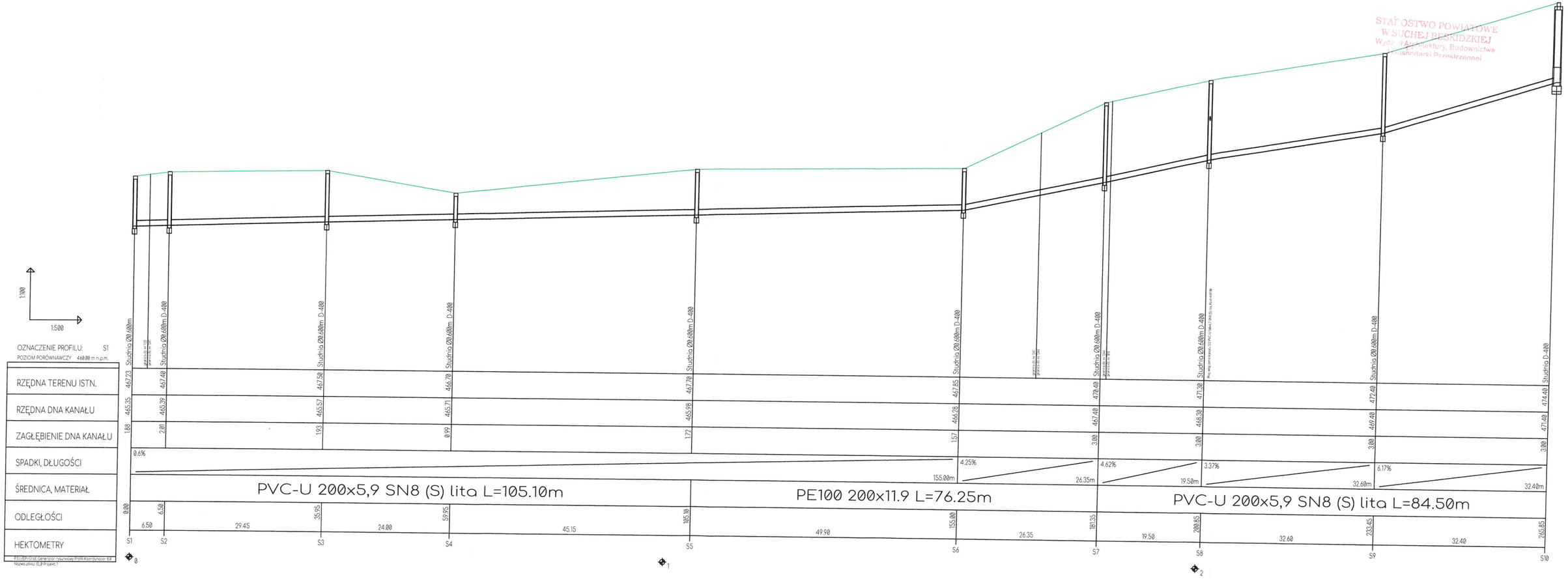

PSUTP Grid Generator rysunkowy Profil Koordynator 8.0
Nazwa pliku: 15_9 Projekt 1

obiekt	Rozbudowa sieci kanalizacji sanitarnej
zespół	mgr. inż. Marcin Jacyszyn - projektant upr. MAP/0567/PBS/17 spec. instalacje sanitarne — IX 2026r.
	mgr inż. Robert Kasprzak - projektant sprawdzający upr. MAP/0272/PWBS/17 spec. instalacje sanitarne — IX 2026r.
rysunek	A1 | VXG24rpt4 | skala 1:500 | arkusz 630 297 | ramka 604 285 | ISAN MARCIN JACYSZYN
nazwa	Profil S1-S10

STAROSTWO POWIATOWE
W SUCHEJ BESKIDZKIEJ
Wydział Architektury, Budownictwa
i Gospodarki Przestrzennej

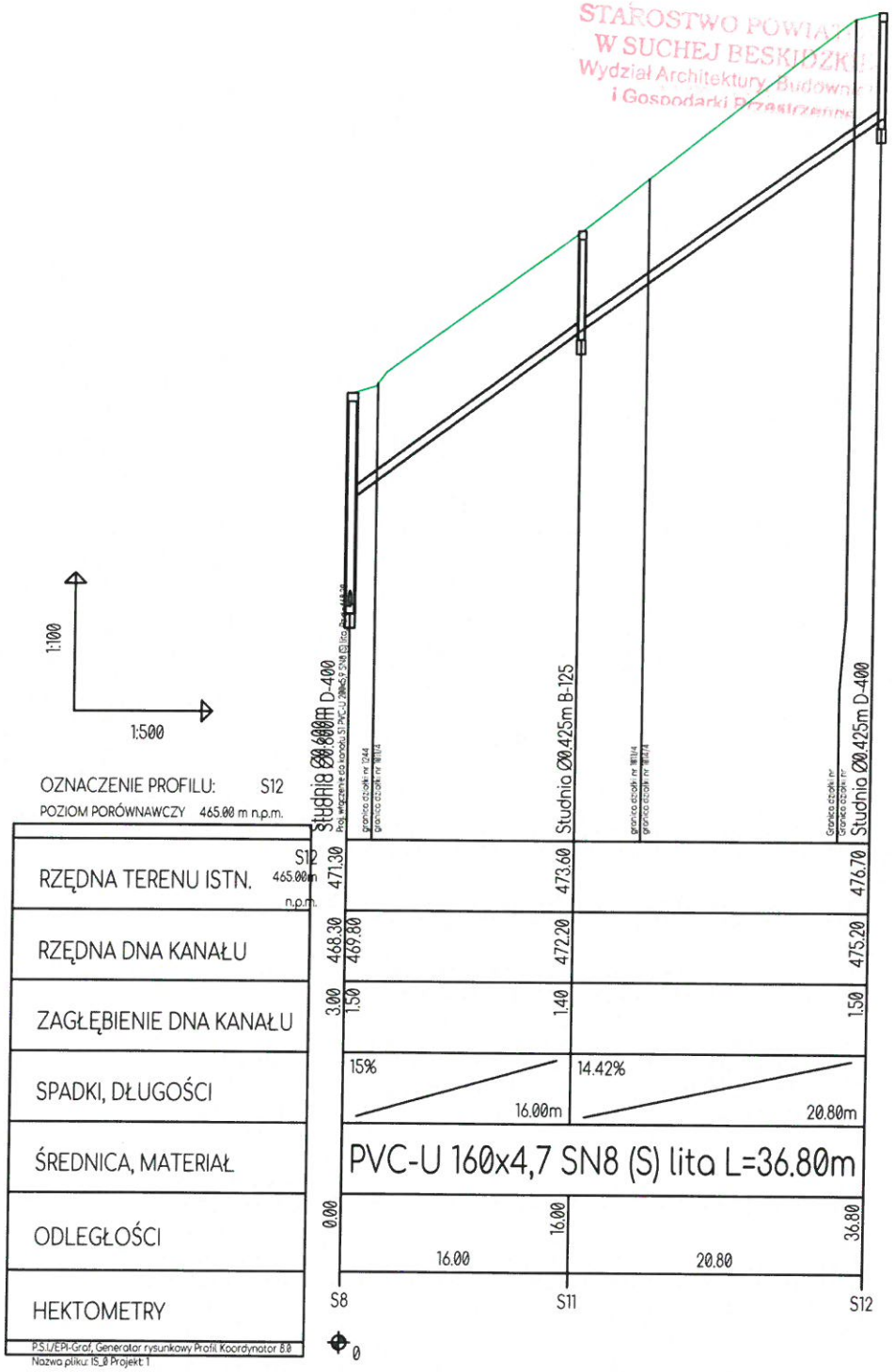

obiekt	Rozbudowa sieci kanalizacji sanitarnej					
zespół	mgr. inż. Marcin Jacyszyn upr. MAP/0567/PBS/17 spec. instalacje sanitarne	- projektant				IX 2026r.
	mgr inż. Robert Kasprzak upr. MAP/0272/PWBS/17 spec. instalacje sanitarne	- projektant sprawdzający				IX 2026r.
rysunek	A2	VXG24rpt4	skala 1:500	arkusz A4	ramka 184 285	ISAN MARCIN JACYSZYN
nazwa	Profil S10-S12					

STWO POWIATOWE
CHEJ BESKIDZKIEJ
Architektury, Budownictwa
nosnodarki Przestrzennej

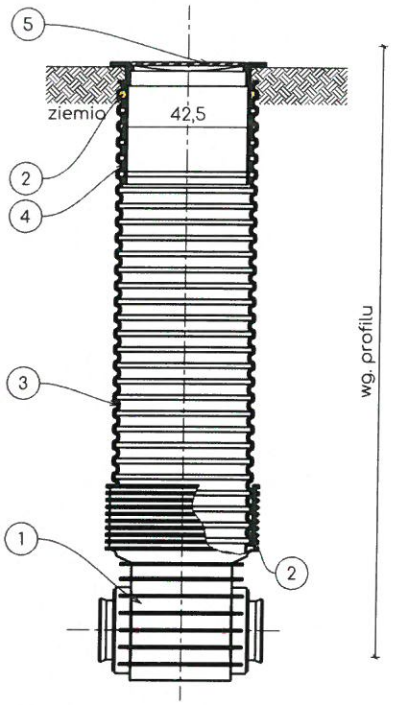

Studzienka kanalizacyjna 425 proj. VXG24rpt4 (1:25)	
nr	Opis
1	Kineta przelotowa
2	Uszczelka rury karbowanej
3	Rura karbowana Ø425
4	Teleskopowa adapter do włazów
5	Właz żeliwny kl. D400

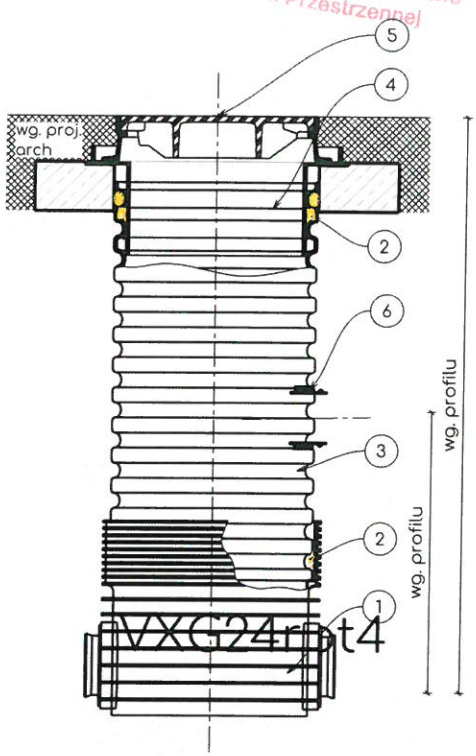

Studzienka kanalizacyjna 600 proj. VXG24rpt4 (1:25)	
nr	Opis
1	Kineta przelotowa
2	Uszczelka rury karbowanej
3	Rura karbowana Ø600
4	Teleskopowa adapter do włazów
5	Właz żeliwny kl. D400
6	Przejście "in-situ"

obiekt	Rozbudowa sieci kanalizacji sanitarnej					
zespół	mgr. inż. Marcin Jacyszyn upr. MAP/0567/PBS/17 spec. instalacje sanitarne	- projektant				IX 2026r.
	mgr inż. Robert Kasprzak upr. MAP/0272/PWBS/17 spec. instalacje sanitarne	- projektant sprawdzający				IX 2026r.
rysunek	A3	VXG24rpt4	skala 1:500	arkusz A4	ramka 184 285	ISAN MARCIN JACYSZYN
nazwa	Detale					

iSan
Marcin
Jacyszyn

STRONA TYTUŁOWA

STAROSTWO POWIATOWE
W SUCHEJ BESKIDZKIEJ
Wydział Architektury, Budow
i Gospodarki Przestrzenn

ZAŁĄCZNIKI PROJEKTU BUDOWLANEGO

(TOM 1 Z 1)

IMIĘ I NAZWISKO LUB NAZWA INWESTORA ORAZ JEGO ADRES
Przedsiębiorstwo Wodno-Kanalizacyjne "Eko-Skawa" Sp. z o. o.
ul. 3 Maja 40a
34-220 Maków Podhalański

NAZWA ZAMIERZENIA BUDOWLANEGO
Rozbudowa sieci kanalizacji sanitarnej

ADRES, IDENTYFIKATORY DZIAŁEK, NA KTÓRYCH OBIEKT JEST USYTUOWANY
34-220 Maków Podhalański, działki nr ewid.: 1128, 1241, 1244, 1010, 1011/3, 1014/3, 1014/5
121506_4.0001.1128, 121506_4.0001.1241, 121506_4.0001.1244, 121506_4.0001.1010,
121506_4.0001.1011/3, 121506_4.0001.1014/3, 121506_4.0001.1014/5

PROJEKTANT – SPEC. INSTALACYJNA SANITARNA (ZAŁĄCZNIKI)
mgr inż. Marcin Jacyszyn,
upr. MAP/0567/PBS/17
wrzesień 2026r.

mgr inż. Marcin Jacyszyn
uprawnienia bud. do projektowania i kierowania
nr MAP/0567/PBS/17, MAP/0289/WBS/19
w specjalności instalacyjnej w zakresie sieci, instalacji
i urządzeń: cieplnych, wentylacyjnych, gazowych,
wodociągowych i kanalizacyjnych - bez ograniczeń (1)

KATEGORIA OBIEKTU BUDOWLANEGO
Kategoria XXVI – sieci

Spis załączników:

Informacja bezpieczeństwa i ochrony zdrowia..... 2
Opinia geotechniczna..... 6
Uzgodnienie GK.7230.22.2026 z dn. 03.08.2026r..... 7
Protokół z narady koordynacyjnej..... 11

ul. M. Konopnickiej 15, 34-200 Sucha Beskidzka
+48 500 386 228
biuro@isan.pl

INFORMACJA BEZPIECZEŃSTWA I OCHRONY ZDROWIA

STAROSTWO POWIATOWE
Wydział Architektury, Budownictwa

Nazwa i adres obiektu budowlanego:
Rozbudowa sieci kanalizacji sanitarnej
34-220 Maków Podhalański, działki nr ewid.: 1128, 1241, 1244, 1010, 1011/3, 1014/3, 1014/5

Inwestor i jego adres:
Przedsiębiorstwo Wodno-Kanalizacyjne "Eko-Skawa" Sp. z o. o.
ul. 3 Maja 40a
34-220 Maków Podhalański

Projektant sporządzający:
mgr inż. Marcin Jacyszyn
upr. MAP/0567/PBS/17
iSan Marcin Jacyszyn
Skawica 707, 34-221 Skawica

mgr inż. Marcin Jacyszyn
uprawnienia bud. do projektowania i kierowania
nr MAP/0567/PBS/17, MAP/02887/WBS/19
w specjalności instalacyjnej w zakresie sieci, instalacji
i urządzeń: cieplnych, wentylacyjnych, gazowych,
wodociągowych i kanalizacyjnych - bez ograniczeń. (1)

Data:
Sucha Beskidzka, wrzesień 2026r.

Zakres robót.

Zakres robót dla całego zamierzenia oraz kolejność realizacji poszczególnych obiektów
Zakres robót objętych całością niniejszego opracowania obejmuje rozbudowę sieci kanalizacji sanitarnej. Inwestycja dotyczy budowy jednego obiektu budowlanego – brak kolejności realizacji.

Wykaz istniejących obiektów

Na terenie objętym zasięgiem inwestycji (plac budowy) występują obiekty infrastruktury technicznej:

- drogi,
- napowietrzne i podziemne sieci energetyczne,
- sieć wodociągowa,
- sieć kanalizacji sanitarnej.

Elementy zagospodarowania terenu.

Elementy zagospodarowania terenu, które mogą stwarzać zagrożenie bezpieczeństwa i zdrowia ludzi
Zagrożenie bezpieczeństwa i zdrowia ludzi mogą stwarzać:

- plac składowania materiałów,
- sieci energetyczne,
- infrastruktura drogowa.

Przewidywane zagrożenia.

Przewidywane zagrożenia występujące podczas realizacji robót budowlanych, skala, rodzaje zagrożeń, miejsce i czas ich wystąpienia.

1.1. Roboty ziemne

W trakcie robót ziemnych wzdłuż wykopów zagrożenie może powstać w wyniku:

- kolizji pracowników i ludzi z otoczenia ze sprzętem ciężkim – koparkami, samochodami ciężarowymi transportującymi nadmiar urobku, podsypkę i obsypkę piaskową,
- obsunięcia się mas ziemnych i urobku do wykopu w trakcie robót prowadzonych ręcznie,
- upadków do wykopów pracowników i ludzi z otoczenia placu budowy,
- upadków pracowników w trakcie wchodzenia i wychodzenia z wykopów,
- zsunięcia się do wykopu sprzętu wykonującego roboty ziemne,
- przerwanie ciągłości lub uszkodzenia izolacji linii energetycznych lub gazowych.

1.2. Roboty montażowe zewnętrzne

W trakcie robót montażowych zagrożenie może powstać w wyniku:

- obsunięcia się mas ziemnych i urobku do wykopu w trakcie robót montażowych;
- wyładunku elementów montowanych rurociągów i armatury,
- cięcia rur,
- zasypki i zagęszczania gruntu.

1.3. Odbudowa nawierzchni utwardzonych

W trakcie robót drogowych zagrożenie może powstać w wyniku:

- kolizji pracowników i ludzi z otoczenia ze sprzętem ciężkim w trakcie wykonywania robót drogowych i transportu materiałów budowlanych,

STAROSTWO POWIATOWE
W SUCHEJ BESKIDZKIEJ
Wydział Architektury, Budownictwa
i Gospodarki Przestrzennej

- zagęszczania podłoża w sposób mechaniczny,
- obcinania i kształtowania krawężników.

1.4. Próba szczelności.

W trakcie przeprowadzania próby szczelności zagrożenie może powstać w wyniku uderzenia niezabezpieczonego rurociągu w wyniku awarii lub źle zamontowanego złącza rurowego.

1.5. Roboty instalacyjne

W trakcie wykonywania robót instalacyjnych zagrożenie może powstać w wyniku:

- upadku z wysokości,
- niewłaściwego użytkowania elektronarzędzi,
- wyładunku elementów montowanych rurociągów i armatury,
- cięcia rur,
- niewłaściwego użytkowania narzędzie pomocniczych (młotek, przecinak).

Sposoby prowadzenia instruktażu .

Sposoby prowadzenia instruktażu pracowników przed przystąpieniem do realizacji robót.

Pracowników firm budowlanych zatrudnionych przy realizacji robót należy:

- przeszkolić w zakresie stosowania zasad BHP i ppoż. na poszczególnych stanowiskach w tym zaznajomić z elementami ich dotyczącymi,
- poinformować pracowników o możliwych do wystąpienia zagrożeniach i sposobach ich eliminacji,
- przeszkolić pracowników w zakresie udzielania pierwszej pomocy,
- zapoznać pracowników ze statystyką i z rodzajami najczęstszych wypadków charakterystycznych dla wykonywania tego typu robót.

Przyjęcie do wiadomości tych przepisów musi być przez pracownika potwierdzone pisemnie.

Bezpośredni nadzór nad bezpieczeństwem i higieną pracy na stanowiskach pracy sprawuje Kierownik budowy.

Szkolenia powinny odbywać się cyklicznie, a zasady BHP i ppoż. powinny być stale przypominane przed przystąpieniem do realizacji i w trakcie realizacji.

Środki techniczne i organizacyjne.

Środki techniczne i organizacyjne zapobiegające niebezpieczeństwom wynikającym z wykonywania robót budowlanych w strefach szczególnego zagrożenia zdrowia lub ich sąsiedztwie, w tym zapewniające bezpieczną i sprawną komunikację umożliwiająca szybką ewakuację na wypadek pożaru, awarii i innych zagrożeń.

Granice terenu budowy należy oznakować za pomocą tablic ostrzegawczych. Strefy niebezpieczne, w których istnieje możliwość upadku, należy ogrodzić balustradami i oznakować w sposób uniemożliwiający dostęp osobom postronnym.

Przed przystąpieniem do robót ziemnych wykonać przekopy kontrolne (szczególnie w miejscach skrzyżowań i zbliżeń do kabli energetycznych i gazociągu) celem potwierdzenia rzeczywistego przebiegu uzbrojenia. Roboty w obrębie sieci uzbrojenia podziemnego prowadzić ręcznie pod nadzorem przedstawicieli jednostek eksploatujących poszczególne rodzaje uzbrojenia. Przed przystąpieniem do w/w robót kierownik budowy określi bezpieczną odległość w jakiej mogą one być wykonywane od istniejącej sieci i sposób wykonania tych robót.

Wykopy w miejscach dostępnych dla osób nie zatrudnionych przy robotach, należy zabezpieczyć poręczami ochronnymi zaopatrzonymi w napis „Osobom postronnym wstęp wzbroniony", a w nocy - czerwonymi światłami ostrzegawczymi. Poręcze powinny być umieszczone na wysokości 1,1 m ponad terenem i ustawione w odległości nie mniej niż 1,0 m od krawędzi wykopu. W sytuacjach uzasadnionych względami bezpieczeństwa wykop należy przykryć balami.

Przejścia dla pieszych powinny być wyznaczone w miejscach zapewniających bezpieczeństwo. W miejscach przejść przez rowy należy wykonać pomosty szerokości dostosowanej do intensywności ruchu, jednak nie mniejszej niż 0,75 m dla ruchu jednokierunkowego i 1,2 m dla ruchu dwustronnego.

Kierownik budowy powinien zwrócić uwagę na prawidłowe wykonywanie umocnień wykopów wąskoprzestrzennych i innych robót ziemnych zgodnie zapisami Rozporządzenia Ministra Infrastruktury z dnia 6 lutego 2003 r. w sprawie bezpieczeństwa i higieny pracy podczas wykonywania robót budowlanych. Nie można dopuścić do wykonywania robót ziemnych i montażowych bez ich zabezpieczenia przed osobami postronnymi, zwrócić szczególną uwagę na zabezpieczenie wykopów przed dostępem dzieci.

Teren robót sieciowych prowadzonych przy i w drogach zabezpieczyć zgodnie z przepisami o ruchu drogowym (organizacja ruchu na czas prowadzenia robót).

Operatorzy ciężkiego sprzętu budowlanego muszą posiadać specjalistyczne uprawnienia.

Należy dopilnować stosowania kasków i odzieży ochronnej oraz sprawdzać stan podręcznego sprzętu (między innymi sprawdzić pod kątem prawidłowego zamocowania wszystkich elementów roboczych i osłon) i sprzętu ciężkiego.

Przed realizacją robót wyznaczyć strefy niebezpiecznej oraz odpowiednio je oznakować

Uwaga: Na wszystkich stanowiskach pracy, podczas całego cyklu prac budowlanych pracownicy zobowiązani są do stosowania kasków ochronnych, przydzielonej odzieży roboczej, odpowiedniego obuwia roboczego, oraz sprzętu ochrony indywidualnej stosownie do wykonywanej pracy.

Koparki i inne urządzenia ruchowe, które mogą zbliżyć się na niebezpieczną odległość do napowietrznych linii elektroenergetycznych powinny być wyposażone w sygnalizatory napięcia. W trakcie ustalania lokalizacji placów składowych należy przestrzegać zakazu składowania materiałów bezpośrednio pod liniami elektroenergetycznymi lub w odległości nie mniejszej niż:

- 3 m – od linii niskiego napięcia,

W trakcie prac w obrębie czynnej linii elektroenergetycznej nie wolno bezpośrednio pod nią lokalizować stanowisk pracy, a odległość liczona w poziomie od skrajnych przewodów powinna być nie mniejsza niż określają to granice szerokości stref niebezpiecznych:

- 3 m – dla linii niskiego napięcia nieprzekraczającej 1 kV,

Wszelkie roboty należy wykonywać zgodnie z dokumentacją techniczną oraz przestrzegać zawartych w w/w przepisach zasad BHP.

Na terenie budowy powinna być przenośna apteczka.

W zakresie zabezpieczenia ppoż. należy zabezpieczyć przed uszkodzeniem istniejące hydranty oraz zapewnić swobodny do nich dojazd na wypadek pożaru.

mgr inż. Marcin Jacyszyn
uprawnienia bud. do projektowania i kierowania
nr MAP/0567/PBS/17, MAP/0289/WBS/19
w specjalności instalacyjnej w zakresie sieci, instalacji i urządzeń: cieplnych, wentylacyjnych, gazowych, wodociągowych i kanalizacyjnych - bez ograniczeń. (1)

OPINIA GEOTECHNICZNA

Sporządził (adres biura)

Marcin Jacyszyn
upr. MAP/0567/PBS/17
ul. M. Konopnickiej 15
34-200 Sucha Beskidzka

STAROSTWO POWIATOWE
W SUCHEJ BESKIDZKIEJ
Wydział Architektury, Budownictwa
i Gospodarki Przestrzennej

Przedmiot opinii

Projektowany odcinek sieci kanalizacji sanitarnej współpracujący z podłożem gruntowym oraz sam grunt lokalizacja:
34-220 Maków Podhalański, działki nr ewid.: 1128, 1241, 1244, 1010, 1011/3, 1014/3, 1014/5.

Materiały do sporządzenia opinii.

- Mapa geodezyjna - Plan sytuacyjno wysokościowy w skali 1: 500
- Badania makroskopowe gruntu
- Analiza stateczności istniejącego gazociągu.
- Mapa geologiczna Polski skala 1: 50 000

Wytyczne geotechniczne.

- Eurokod 7 -- Projektowanie geotechniczne -- Część 1: Zasady ogólne
- Eurokod 7 -- Projektowanie geotechniczne -- Część 2: Rozpoznanie i badanie podłoża
- rozporządzenie Ministra Transportu Budownictwa i Gospodarki Morskiej z dnia 25 kwietnia 2012 r. w sprawie ustalenia geotechnicznych warunków posadowienia obiektów budowlanych.

Wnioski

Przedmiotowy obiekt budowlany – odcinek sieci kanalizacji sanitarnej – jest obiektem o nieskomplikowanej budowie oraz nie będącym elementem konstrukcyjny, posadowiony na głębokości maksymalnej 3,0m w wykopach otwartych i wąskoprzestrzennych z rozparciami. Praktycznie znikome obciążenie gazociągu na gruntu nie będzie powodować jego osiadań.

Z uwagi iż przedmiotowy obiekt budowlany nie jest elementem konstrukcyjnym nie są wymagane obliczenia statyczne. Obiekt należy zaliczyć do prostego obiektu budowlanego dla którego możliwe jest zapewnienie minimalnych wymagań na podstawie obecnych doświadczeń.

mgr inż. Marcin Jacyszyn
uprawnienia bud. do projektowania i kierowania
nr MAP/0567/PBS/17, MAP/0289/WBS/19
w specjalności instalacyjnej w zakresie sieci, instalacji
i urządzeń: cieplnych, wentylacyjnych, gazowych,
wodociągowych i kanalizacyjnych - bez ograniczeń. (1)

Burmistrz
Makowa Podhalańskiego

STAROSTWO POWIATOWE
W SUCHEJ BESKIDZKIEJ
Wydział Architektury, Budownictwa
i Gospodarki Przestrzennej

Maków Podhalański, 03.08.2026 r.

GK.7230.22.2026

DECYZJA

w sprawie zezwolenia na zlokalizowanie w pasie drogowym urządzenia infrastruktury technicznej niezwiązanego z potrzebami zarządzania drogami lub potrzebami ruchu drogowego

Na podstawie art.39 ust.3, 3a ustawy z dnia 21 marca 1985 r. o drogach publicznych (Dz.U. z 2025 r. poz. 889) oraz art. 104 Ustawy z dnia 14 czerwca 1960r. Kodeks postępowania administracyjnego (Dz.U. z 2025 r. poz. 1691), po rozpatrzeniu wniosku PW-K „Eko-Skawa" Sp. z o. o. z siedzibą: ul. 3 Maja 40a, 34-220 Maków Podhalański, złożonego przez Pełnomocnika tj. Pana Marcina Jacyszyn zam. ul. Marii Konopnickiej 15, 34-200 Sucha Beskidzka w dniu 21.07.2026 r.

Burmistrz Makowa Podhalańskiego
orzeka:

1. Zezwalam Inwestorowi, PW-K „Eko-Skawa" Sp. z o. o. z siedzibą: ul. 3 Maja 40a, 34-220 Maków Podhalański, na zlokalizowanie w pasie drogowym drogi gminnej, stanowiącej działkę oznaczoną ewidencyjnie nr 1128 położoną w Makowie Podhalańskim (droga gminna nr 440768K, Maków Podhalański - ul. Działy), inwestycji polegającej na budowie przyłącza kanalizacji sanitarnej, tj. urządzenia infrastruktury technicznej niezwiązanego z potrzebami zarządzania drogami lub potrzebami ruchu drogowego (urządzenia obcego).
2. Na podstawie art. 39 ust. 3a ustawy o drogach publicznych zobowiązuję Wykonawcę/Inwestora, przed rozpoczęciem robót budowlanych, do:
1) W przypadku, gdy jest to wymagane przepisami obowiązującego prawa, w szczególności przepisami ustawy z dnia 7 lipca 1994 r. – Prawo budowlane (Dz.U.2025.418 t.j. z dnia 2025.04.01.), uzyskania we właściwym organie administracji architektoniczno-budowlanej lub nadzoru budowlanego odpowiedniego pozwolenia na budowę, bądź dokonania skutecznego zgłoszenia zamiaru rozpoczęcia budowy lub wykonywania robót budowlanych, w zakresie i w trybie przewidzianym przepisami prawa;
2) W przypadku, gdy jest to wymagane: uzgodnienia z zarządcą drogi, przed uzyskaniem pozwolenia na budowę, projektu zagospodarowania działki lub terenu oraz projektu architektoniczno-budowlanego urządzenia obcego;
3) Uzyskania zezwolenia zarządcy drogi na zajęcie pasa drogowego, dotyczącego prowadzenia robót w pasie drogowym lub na umieszczenie w nim urządzenia.
3. Ustalam następujące warunki umieszczenia inwestycji:
1) Lokalizacja przebiegu inwestycji w zakresie działki drogowej wg przedłożonego przy wniosku projektu zagospodarowania terenu, stanowiącego załącznik do

Maków PODHALAŃSKI
Michał Surmiak
Burmistrz Makowa Podhalańskiego
tel. 33 874 97 24
email: burmistrz@makow-podhalanski.pl

Urząd Miejski w Makowie Podhalańskim
ul. Szpitalna 3, 34-220 Maków Podhalański
tel. +48 33 874 97 00 | faks +48 33 874 97 51
urzad@makow-podhalanski.pl | www.makow-podhalanski.pl

niniejszej decyzji;
2) W związku z lokalizacją urządzeń obcych w pasie drogi, Gmina Maków Podhalański oświadcza, że nie będzie ponosiła odpowiedzialności za szkodliwe oddziaływanie drogi na ten obiekt obecnie jak i w przyszłości;
3) Inwestor winien zastosować własnym staraniem i na własny koszt ewentualne zabezpieczenia, aby zarówno podczas prowadzenia robót związanych z budową urządzeń obcych, jak również po ich zakończeniu inwestycja nie stwarzała zagrożenia dla ruchu drogowego;
4) miejsce robót należy prawidłowo oznakować i zabezpieczyć, w przypadku konieczności zamknięcia drogi wprowadzić zastępczą organizację ruchu;
5) w przypadku kolizji z istniejącymi urządzeniami lub sieciami w pasie drogowym, inwestor na własny koszt dokona zabezpieczenia, przełożenia naprawy;
6) dokładne warunki prowadzenia prac zostaną podane w zezwoleniu o którym mowa w pkt 2 niniejszej decyzji;
7) pas drogowy przywrócić do stanu poprzedniego - w terminie do 21 dni od zakończenia prac, sporządzić protokół odbioru przy udziale przedstawiciela Urzędu Miejskiego oraz udzielić gwarancji min. 24 m-ce na prace odtworzeniowe;
8) za wszelkie szkody osób trzecich lub ewentualnie wypadki podczas prowadzenia robót odpowiada karnie i finansowo Inwestor z Wykonawcą.

4. Jeżeli budowa, przebudowa lub remont drogi wymaga przełożenia urządzenia, o którym mowa w niniejszej decyzji, koszt tego przełożenia ponosi jego właściciel.
5. Utrzymanie urządzeń obcych, o których mowa w niniejszej decyzji, należy do ich posiadacza.
6. Na podstawie art. 43 ust. 2 ustawy o drogach publicznych uzgadniam usytuowanie obiektu w odległości mniejszej niż 6 m od krawędzi jezdni;
7. **Niniejsza decyzja upoważnia Wnioskodawcę** do przedstawienia właściwym organom jako prawo dysponowania terenem działki oznaczonej ewidencyjnie nr 1128 w Makowie Podhalańskim stanowiącej pas drogowy drogi gminnej celem uzyskania pozwolenia na budowę lub dokonania zgłoszenia budowy albo wykonywania robót budowlanych nie wymagających pozwolenia na budowę w zakresie niezbędnym do realizacji w/w inwestycji.

UZASADNIENIE

Zgodnie z art. 39 ust.1 pkt. 1 ustawy o drogach publicznych zabronione jest lokalizowanie obiektów i urządzeń infrastruktury technicznej niezwiązanych z potrzebami zarządzania drogami lub potrzebami ruchu drogowego. Przepisu art. 39 ust. 1 pkt 1 nie stosuje się do umieszczania, konserwacji, przebudowy i naprawy infrastruktury telekomunikacyjnej w rozumieniu ustawy z dnia 16 lipca 2004 r. - Prawo telekomunikacyjne (Dz.U.2024.34 t.j. z dnia 2024.01.10) **oraz urządzeń służących do doprowadzania lub odprowadzania** płynów, pary, gazu, energii elektrycznej, w tym punktów ładowania stanowiących część infrastruktury ładowania drogowego transportu publicznego, oraz urządzeń związanych z ich eksploatacją, a także do innych czynności związanych z eksploatacją tej infrastruktury i tych urządzeń, **jeżeli warunki techniczne i wymogi bezpieczeństwa na to pozwalają.**
Niniejsza decyzja nie jest pozwoleniem na budowę/wykonywanie robót budowlanych. Przed rozpoczęciem robót budowlanych inwestor zobowiązany jest do uzyskania stosownych pozwoleń wynikających z ustawy Prawo budowlane.
Zgodnie z warunkami decyzji przed przystąpieniem do robót, do fizycznego umieszczenia urządzeń nawiązanych z potrzebami ruchu drogowego, niezbędnie jest wystąpienie Wykonawcy/Inwestora z wnioskiem do Zarządcy drogi o wydanie

STAROSTWO POWIATOWE W SUCHEDNIEDZIERNIU

decyzji ustalającej opłatę za umieszczenie w pasie drogowym w/w urządzeń, jak i zezwolenia na prowadzenie robót.

STAROSTWO POWIATOWE
W SUCHEJ BESKIDZKIEJ
Wydział Architektury, Budownictwa
i Zagospodarowania Przestrzennego

Jednocześnie wyjaśnia się, że działki nr ewid. 1242/2 oraz 24, położone w Makowie Podhalańskim, stanowią nieruchomości będące własnością osób prywatnych. Gmina nie posiada tytułu prawnego do przedmiotowych nieruchomości, nie jest ich właścicielem ani zarządcą, a tym samym nie jest uprawniona do wyrażania zgody na dysponowanie nimi na cele związane z realizacją planowanej inwestycji.

W związku z powyższym, w celu uzyskania prawa do dysponowania wskazanymi nieruchomościami na cele budowlane lub inne związane z realizacją zamierzenia inwestycyjnego, należy zwrócić się bezpośrednio do właścicieli tych nieruchomości celem uzyskania stosownej zgody.

POUCZENIE

Od niniejszej decyzji służy stronie odwołanie tylko do jednej instancji, tj. do Samorządowego Kolegium Odwoławczego w Krakowie, za pośrednictwem Burmistrza Makowa Podhalańskiego w terminie 14 dni od dnia jej otrzymania. Zgodnie z art. 127a. kpa, w trakcie biegu terminu do wniesienia odwołania strona może zrzec się prawa do wniesienia odwołania wobec organu administracji publicznej, który wydał decyzję. Z dniem doręczenia organowi administracji publicznej oświadczenia o zrzeczeniu się prawa do wniesienia odwołania przez ostatnią ze stron postępowania, decyzja staje się ostateczna i prawomocna.

BURMISTRZ

mgr inż. Michał Szymiak

.....

Załączniki:
1. Projekt zagospodarowania terenu.

Otrzymują:
1. Adresat;
2. A/a

Sporządził: Grzegorz Pieczara

Klauzula informacyjna

Zgodnie z art. 13 ust. 1 i 2 Rozporządzenia Parlamentu Europejskiego i Rady (UE) 2016/679 z dnia 27 kwietnia 2016 roku *w sprawie ochrony osób fizycznych w związku z przetwarzaniem danych osobowych i w sprawie swobodnego przepływu takich danych oraz uchylenia dyrektywy 95/46/WE* informuję się, że:

1. Administratorem Pani/Pana danych osobowych jest Burmistrz Makowa Podhalańskiego z siedzibą przy ul. Szpitalna 3 34-220 Maków Podhalański.
1. Administrator powołał Inspektora Ochrony Danych – Jarosława Mysiaka, z którym można kontaktować się po adresem poczty elektronicznej iod@makow.podhalanski.pl lub pisemnie na adres siedziby administratora.
2. Pana dane będą przetwarzane na podstawie art. 6 ust. 1 lit. c RODO w celu załatwienia składanego przez Panią/Pana wniosku.
3. Zakres danych jest niezbędny do załatwienia składanego przez Panią/Pana żądania.
4. Dane nie będą udostępniane innym odbiorcom lub państw trzecich.
5. Dane będą przechowywane w siedzibie Urzędu Miejskiego w Makowie Podhalańskim przez okres wynikający z rzeczowego wykazu akt i przepisami o archiwizacji.
6. Posiada Pani/Pan prawo do:
   6.1. żądania dostępu do swoich danych osobowych, ich sprostowania, usunięcia lub ograniczenia przetwarzania danych osobowych,
   6.2. wniesienia sprzeciwu wobec takiego przetwarzania,
   6.3. przenoszenia danych,
   6.4. wniesienia skargi do organu nadzorczego,
   6.5. cofnięcia zgody na przetwarzanie danych osobowych, jeżeli podstawą ich przetwarzania była zgoda.
7. Podanie danych osobowych jest obowiązkowe, w sytuacji, gdy przesłankę stanowi przepis prawa powszechnie obowiązującego. Konsekwencją niepodania danych może być uniemożliwienie podjęcia czynności urzędowych.
8. Przekazane dane nie będą podlegać zautomatyzowanemu podejmowaniu decyzji, w tym profilowaniu.

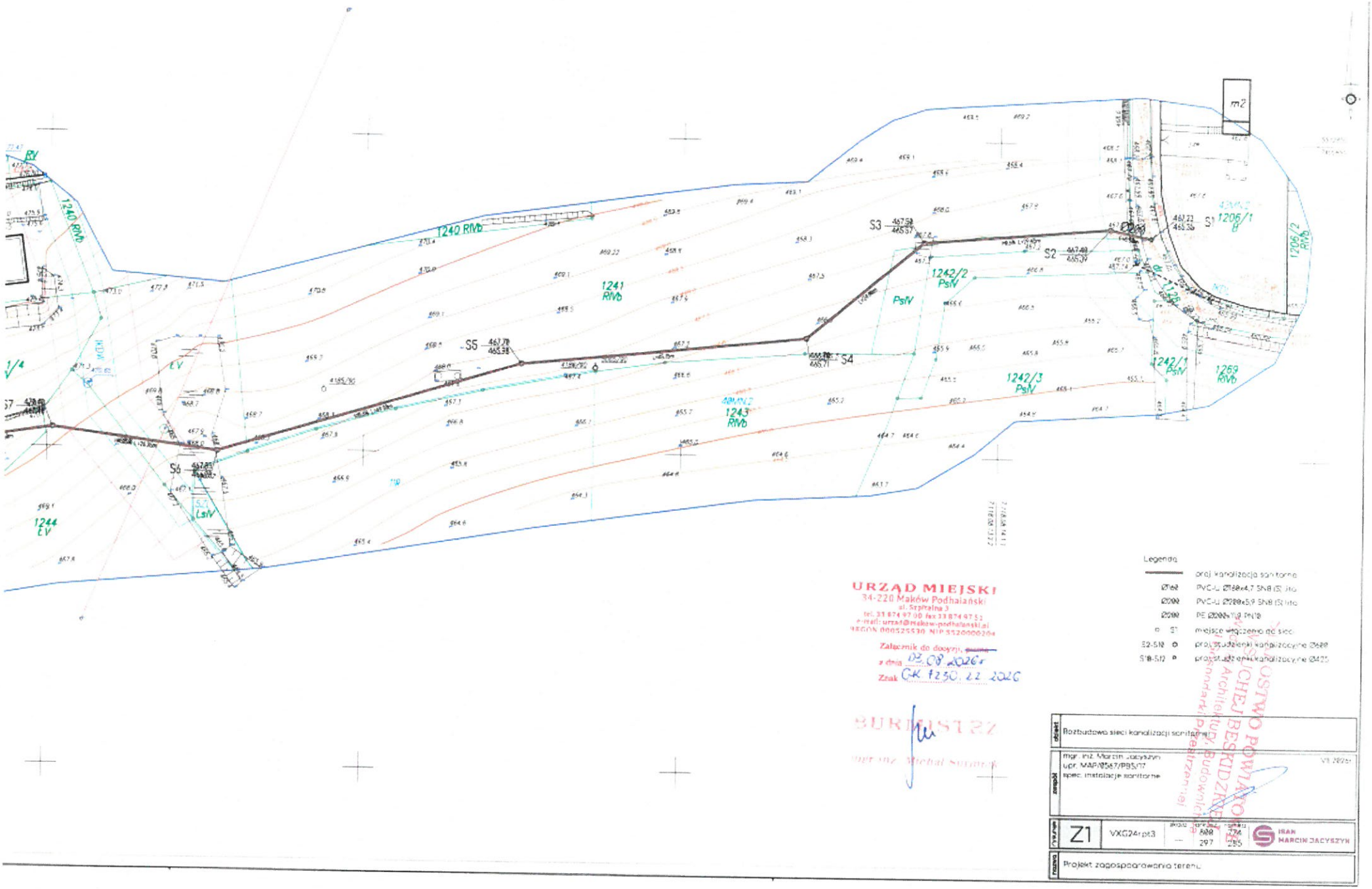

Legenda:

- projektowana kanalizacja sanitarna
- Ø160 PVC-U Ø160x4,7 SN8 (S) lito
- Ø200 PVC-U Ø200x5,9 SN8 (S) lito
- Ø200 PE Ø200x11,9 PN10
- S1 miejsce włączenia do sieci
- S2-S10 projektowana studzienka kanalizacyjna Ø600
- S10-S12 projektowana studzienka kanalizacyjna Ø425

URZĄD MIEJSKI
34-220 Maków Podhalański
ul. Szpitalna 3
tel. 33 874 97 00 fax 33 874 97 52
e-mail: urzad@maklow-podhalanski.pl
REGON 000525530 NIP 5520000204

Załącznik do decyzji, znak
z dnia 02.08.2026r
Znak GK.7250.22.2026

BURMISTRZ
mgr inż. Michał Surmiak

obiekt	Rozbudowa sieci kanalizacji sanitarnej				
projektant	mgr. inż. Marcin Jacyszyn upr. MAP/0547/PBS/17 spec. instalacje sanitarne				VII.2026r
numer	Z1	VXG24rpt3			IRAN MARCIN JACYSZYN
nazwa	Projekt zagospodarowania terenu				

STOWARZYSZENIE PODHALAŃSKIE OŚRODEK BADAWCZO-ROZWOJOWY ARCHITEKTURY BUDOWNICTWA I PLANOWANIA PRZESTRZENNEGO

STAROSTA SUSKI

ul. Kościelna 5b, 34-200 Sucha Beskidzka
tel.: (033)87578836 e-mail: zud@powiatsuski.pl

STAROSTWO POWIATOWE W SUCHEJ BESKIDZKIEJ Wydział Architektury, Budownictwa i Gospodarki Przestrzennej

WG.6630.224.2026 ***Sucha Beskidzka, dnia 2026-09-03***

PROTOKÓŁ
Z NARADY KOORDYNACYJNEJ

Działając na podstawie art. 7d pkt 2 , art. 28b, 28c, 28d, 28e ustawy z dnia 17 maja 1989 r. Prawo geodezyjne i kartograficzne (Dz. U. z 2021 poz. 1990) jak również Zarządzenia nr 38/2014 Starosty Suskiego z dnia 29.07.2014 r. w sprawie narad koordynacyjnych, rozpatrzono wniosek:

Wnioskodawca: ***iSan Marcin Jacyszyn***
Skawica 707
34-221 Skawica

Inwestor: ***iSan Marcin Jacyszyn***
Skawica 707
34-221 Skawica

Lokalizacja obiektu: ***Maków Podhalański***

Przedmiot narady koordynacyjnej: ***sieć kanalizacyjna***

Przedmiotowy wniosek skierowano na naradę koordynacyjną, którą przeprowadzono z wykorzystaniem środków komunikacji elektronicznej w Starostwie Powiatowym w Suchej Beskidzkiej i zokończono w dniu ***2026-09-03***

Projekt przedłożony na naradę koordynacyjną został uzgodniony pozytywnie z uwagami wniesionymi przez jej uczestników.

Lp	Nazwa Instytucji	Imię, nazwisko uzgadniającego	Stanowisko uczestnika
	TAURON Dystrybucja S.A. Oddział w Bielsku-Białej	Sebastian Sobel	Uzgadnia się z uwagą, że prace w pobliżu urządzeń podziemnych TAURON Dystrybucja S.A. należy wykonać ręcznie, zgodnie z obowiązującymi normami. Wskazane jest ze względu na bezpieczeństwo osób i mienia, by przed przystąpieniem do prac wystąpić do TAURON Dystrybucja S.A. Oddział w Bielsku-Białej o nadzór branżowy. Kategorycznie zabraniamy prowadzenia robót ziemnych sprzętem mechanicznym bez nadzoru w odległości mniejszej niż 2m od zlokalizowanego przekopem kontrolnym kabla. Przed przystąpieniem do prac w odległości mniejszej niż: -3 m od skrajnych przewodów linii napowietrznych nN, -10 m od skrajnych przewodów linii napowietrznych SN, należy uzgodnić bezpieczne metody pracy ze Spółką eksploatującą sieć. Odległości powyższe dotyczą również użycia dźwignic, licząc odległość od najdalej wysuniętej części maszyny do skrajnego przewodu. Prace ziemne należy prowadzić w ten sposób, aby nie naruszać ustojów słupów linii jw., inaczej będą musiały być

STAROSTWO POWIATOWE
W SUCHEJ BESKIDZKIEJ
Wydział Architektury, Budownictwa
i Gospodarki Nieruchomościami

			odbudowane kosztem i staraniem winnego ich uszkodzenia. Informujemy ponadto, że projektowana sieć na odcinku S1-S2 krzyżuje linię kablową oświetlenia ulicznego niebędącą własnością TAURON Dystrybucja S.A. (na mapie linia nie jest naniesiona).
	Przedsiębiorstwo Wodno-Kanalizacyjne "EKO-SKAWA" Sp. z o.o.	Marek Bartyzel	brak uwag
	Hypernet Sp. z o.o.	Łukasz Bobek	brak uwag
	Polska Spółka Gazownictwa sp. z o o. ul. Banderowskiego 16-33-100 Tarnów Odział w Krakowie Gazownia w Wadowicach	Ewa Żurek	brak uwag
1	Orange Polska S.A.		nie zgłoszono uwag

Pouczenie

1. Integralną częścią protokołu z narady koordynacyjnej jest plan sytuacyjny z naniesioną projektowaną infrastrukturą techniczną

2. Przedstawiciele instytucji zostali zawiadomieni o sposobie, terminie i miejscu przeprowadzenia narady koordynacyjnej zgodnie z ustawą Prawo geodezyjne i kartograficzne. W myśl art. 28ba. 1. nieobecność na naradzie koordynacyjnej podmiotu należycie zawiadomionego o jej miejscu i terminie nie stanowi przeszkody do jej przeprowadzenia. Przyjmuje się, że podmiot ten nie składa zastrzeżeń do usytuowania projektowanej sieci uzbrojenia terenu.

3. Niniejsze uzgodnienie wykonano w oparciu o treść mapy zasadniczej, która może nie zawierać projektów wszystkich urządzeń podziemnych nie podlegających uzgodnieniu na mocy art. 28b ust. 2 ustawy Prawo geodezyjne i kartograficzne, lub złożonych na naradę, a które nie uzyskały jednomyślnej pozytywnej opinii.

4. Znaki geodezyjne, urządzenia zabezpieczające te znaki oraz budowle triangulacyjne podlegają ochronie w myśl art. 15 ustawy Prawo geodezyjne i kartograficzne.

Przewodniczący narady koorydnacyjnej:

mgr inż. Robert Szewczyk

Ministerstwo Finansów

Skarbowa

SISC | SYSTEM INFORMACYJNY SKARBOWO-CELNY

STAROSTWO POWIATOWE
W SUCHEJ BESKIDZKIEJ
Wydział Architektury, Budownictwa
i Gospodarki Przestrzennej

Raport weryfikacji

Wynik	**WAŻNY/PRAWIDŁOWY**
Wynik przetwarzania	**Zakończono**
Skrót pliku z podpisem	**895122e7ef24987739963f3ace5c4edc926b440a**
Nazwa pliku z podpisem	**WG6630_224_2026_WG.6630.224.2026-protokół-sig.pdf**
Identyfikator weryfikacji	**2AECD8F807CB77D6EAA783DCE024EE150F93C9A9**

Lista podpisów

Status weryfikacji podpisu	**WAŻNY/PRAWIDŁOWY**
Data i czas wykonania podpisu	**2026-09-03 16:14:49 GMT+02:00**
Data i czas weryfikacji podpisu	**2026-09-04 11:33:31 GMT+02:00**
Format podpisu	**PAdES**
Poziom podpisu	**BES (Podpis w postaci podstawowej)**
Certyfikat podpisującego	**kwalifikowany**

Ścieżka certyfikacji

Certyfikat podpisującego

Walidacja certyfikatu	**WAŻNY/PRAWIDŁOWY**
Status certyfikatu	**WAŻNY**
Wystawiony dla	**surname=Szewczyk, givenName=Robert, CN=Robert Szewczyk, C=PL**
Wystawiony przez	**CN=COPE SZAFIR - Kwalifikowany, O=Krajowa Izba Rozliczeniowa S.A., C=PL**
Ważny od	**2025-07-25 08:00:00 GMT+02:00**
Ważny do	**2027-07-25 08:00:00 GMT+02:00**
Data wystawienia CRL/OCSP	**2026-09-04 11:33:30 GMT+02:00**
Numer seryjny	**6fce2a3574540ff49bba7d447cd3587fa787e19b**

Certyfikat wystawcy

Walidacja certyfikatu	**WAŻNY/PRAWIDŁOWY**
Status certyfikatu	**WAŻNY**
Wystawiony dla	**CN=COPE SZAFIR - Kwalifikowany, O=Krajowa Izba Rozliczeniowa S.A., C=PL**
Wystawiony przez	**CN=Narodowe Centrum Certyfikacji, O=Narodowy Bank Polski, C=PL**
Ważny od	**2021-12-06 11:36:59 GMT+01:00**
Ważny do	**2032-12-07 00:59:59 GMT+01:00**
Numer seryjny	**062aac8d84b0ddcc**

MAPA DO CELÓW PROJEKTOWYCH
Jednostka ewidencyjna – [121506_4] Maków Podhalański
Obręb – [0001] Maków Podhalański
Skala 1:500 k.m. 7.118.08.13.2.2, 7.118.08.14.1.1
Dz. ewid. 1128

WG.6640.1437.2026
UKŁAD WSP. 2000/7
UKŁAD WYSOKOŚCI – PL-EVRF2007-NH
ZAKRES AKTUALIZACJI ----------

UWAGA:
- kolor zielony – granice działek ewidencyjnych na podstawie mapy ewidencyjnej
- Niniejsza mapa może służyć do projektowania obiektów liniowych i punktowych
- Nie wyklucza się istnienia w terenie innych nie wykazanych na niniejszej mapie urządzeń podziemnych, które nie zostały zgłoszone do inwentaryzacji.
- Mapa wykonana bez badania służebności gruntowych

LEGENDA:
4MN.2 ---------- – rozgraniczenie terenów o różnym przeznaczeniu z MPZP
– nieprzekraczalna linia zabudowy
– makrodło

STAN NA DZIEŃ: 01.07.2026r.

WYKONAŁ:

GEODETA UPRAWNIONY
Upr. Zawodowe Dziedz. Geodezyjna i Kartografii
Nr 23051
mgr inż. Grzegorz Hobot

HOBOT GEODEZJA SPÓŁKA Z O.O.
32-436 Tokarnia 876
NIP 6812092260 REGON 521711829
KRS 0000964987

Poświadczam, że niniejszy dokument został opracowany w wyniku prac geodezyjnych i kartograficznych, których rezultaty zawiera operat techniczny pozytywnie zweryfikowany. Jednocześnie informuję, że jestem świadomy odpowiedzialności karnej za złożenie fałszywego oświadczenia.

Identyfikator zgłoszenia prac geodezyjnych:	WG.6640.1437.2026
Organ służby geodezyjnej, który otrzymał zgłoszenie:	Starosta Suski
Wykonawca prac geodezyjnych:	HOBOT GEODEZJA SPÓŁKA Z O.O. mgr inż. Grzegorz Hobot
Nr oraz data sporządzenia dokumentu zawierającego wynik pozytywnej weryfikacji:	Protokół weryfikacji: WG.6640.1437.2026_1 z dnia 15.07.2026r.
Imię i nazwisko oraz nr uprawnień zawodowych kierownika prac:	mgr inż. Grzegorz Hobot nr uprawnień 23051

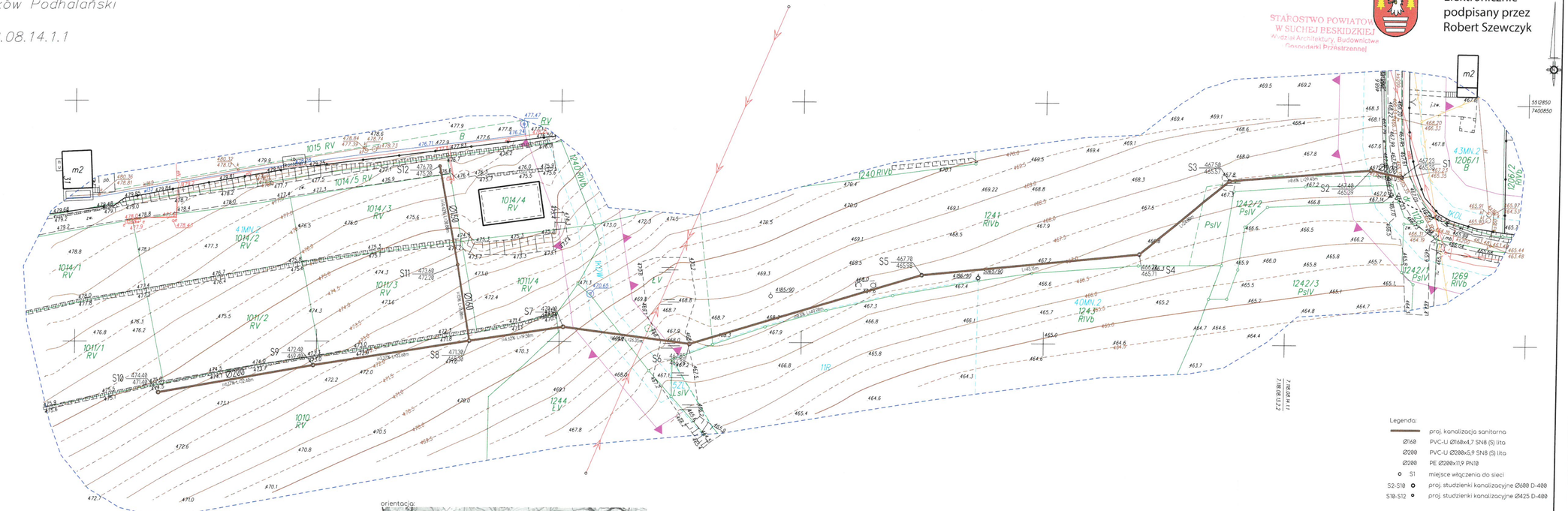

orientacja:



Legenda:
- proj. kanalizacja sanitarna
- Ø160 PVC-U Ø160x4,7 SN8 (S) lita
- Ø200 PVC-U Ø200x5,9 SN8 (S) lita
- Ø200 PE Ø200x11,9 PN10
- S1 miejsce włączenia do sieci
- S2-S10 proj. studzienki kanalizacyjne Ø600 D-400
- S10-S12 proj. studzienki kanalizacyjne Ø425 D-400

Poświadczam zgodność podkładu mapowego z orginałem:
Marcin Jacyszyn nr upr. MAP/0567/PBS/17

STAROSTWO POWIATOWE W SUCHEJ BESKIDZKIEJ
Wydział Architektury, Budownictwa Gospodarki Przestrzennej

Elektronicznie podpisany przez Robert Szewczyk

przedmiot	Rozbudowa sieci kanalizacji sanitarnej				
projektant	mgr. inż. Marcin Jacyszyn upr. MAP/0567/PBS/17 spec. instalacje sanitarne				VIII 2026r.
rysunek	Z1	VXG24rpt4	skala ---	arkusz 600 297	ramka 774 285
	ISAN MARCIN JACYSZYN				
treść	Projekt zagospodarowania terenu				

Ministerstwo Finansów

Skarbowa

SISC SYSTEM INFORMACYJNY SKARBOWO-CELNY

STAROSTWO POWIATOWE
W SUCHEJ BESKIDZKIEJ
Wydział Architektury, Budownictwa
i Gospodarki Przestrzennej

Raport weryfikacji

Wynik	**WAŻNY/PRAWIDŁOWY**
Wynik przetwarzania	**Zakończono**
Skrót pliku z podpisem	**ca581c5c7b9c58ab2958a4f87721bdea652c3591**
Nazwa pliku z podpisem	**WG6630_224_2026_WG.6630.224.2026.pdf**
Identyfikator weryfikacji	**B51F42FF1697AA7E43F95EC2E84E6075A7BB2DB4**

Lista podpisów

Podpis nr 1

Status weryfikacji podpisu	**WAŻNY/PRAWIDŁOWY**
Data i czas wykonania podpisu	**2026-08-22 12:58:55 GMT+02:00**
Data i czas weryfikacji podpisu	**2026-09-04 11:31:15 GMT+02:00**
Format podpisu	**PAdES**
Poziom podpisu	**BES (Podpis w postaci podstawowej)**
Certyfikat podpisującego	**kwalifikowany**

Ścieżka certyfikacji

Certyfikat podpisującego

Walidacja certyfikatu	**WAŻNY/PRAWIDŁOWY**
Status certyfikatu	**WAŻNY**
Wystawiony dla	**C=PL, surname=Jacyszyn, givenName=Marcin, CN=Marcin Jacyszyn**
Wystawiony przez	**CN=Certum QCA 2017, O=Asseco Data Systems S.A., C=PL**
Ważny od	**2024-01-15 08:24:54 GMT+01:00**
Ważny do	**2027-01-14 08:24:54 GMT+01:00**
Data wystawienia CRL/OCSP	**2026-09-03 12:43:29 GMT+02:00**
Numer seryjny	**554b019eadad7edaf328390f8ee33a7e**

Certyfikat wystawcy

Walidacja certyfikatu	**WAŻNY/PRAWIDŁOWY**
Status certyfikatu	**WAŻNY**
Wystawiony dla	**CN=Certum QCA 2017, O=Asseco Data Systems S.A., C=PL**
Wystawiony przez	**CN=Narodowe Centrum Certyfikacji, O=Narodowy Bank Polski, C=PL**
Ważny od	**2017-03-15 11:17:34 GMT+01:00**
Ważny do	**2028-03-16 00:59:59 GMT+01:00**
Numer seryjny	**7c8490c833d798a784dbfb588768233f6ebbf47f**

Podpis nr 2

Status weryfikacji podpisu	**WAŻNY/PRAWIDŁOWY**
Data i czas wykonania podpisu	**2026-09-03 12:41:12 GMT+02:00**
Data i czas weryfikacji podpisu	**2026-09-04 11:31:15 GMT+02:00**
Format podpisu	**PKCS7**
Poziom podpisu	**BES (Podpis w postaci podstawowej)**
Certyfikat podpisującego	**kwalifikowany**

Ścieżka certyfikacji

Certyfikat podpisującego

Walidacja certyfikatu	**WAŻNY/PRAWIDŁOWY**
Status certyfikatu	**WAŻNY**